



**COLEGIO CONCERTADO SAUCILLO.
LAS PALMAS DE GRAN CANARIA**

**PLAN DE RECUPERACIÓN CIENCIAS SOCIALES:
GEOGRAFÍA E HISTORIA**

1º ESO

Profesor: Tomás Rodríguez Betancort

Año académico: 2012-2013

PLAN DE RECUPERACIÓN CIENCIAS SOCIALES 1º ESO.

Aquellos alumnos que cursen 2º ESO y tengan la asignatura pendiente de Ciencias Sociales: Geografía e Historia de 1º ESO deberán entregar al profesor las siguientes tareas, siendo imprescindible la entrega de todas para superar la materia.

Se ruega orden y limpieza. Aquellos mapas en cuya leyenda aparecen escritos los colores, se deben pintar acorde a lo mencionado. Los mapas físicos deben estar completos (cordilleras, ríos, lagos, mares, etc.)

La entrega de las tareas se hará por trimestre y las fechas serán las siguientes:

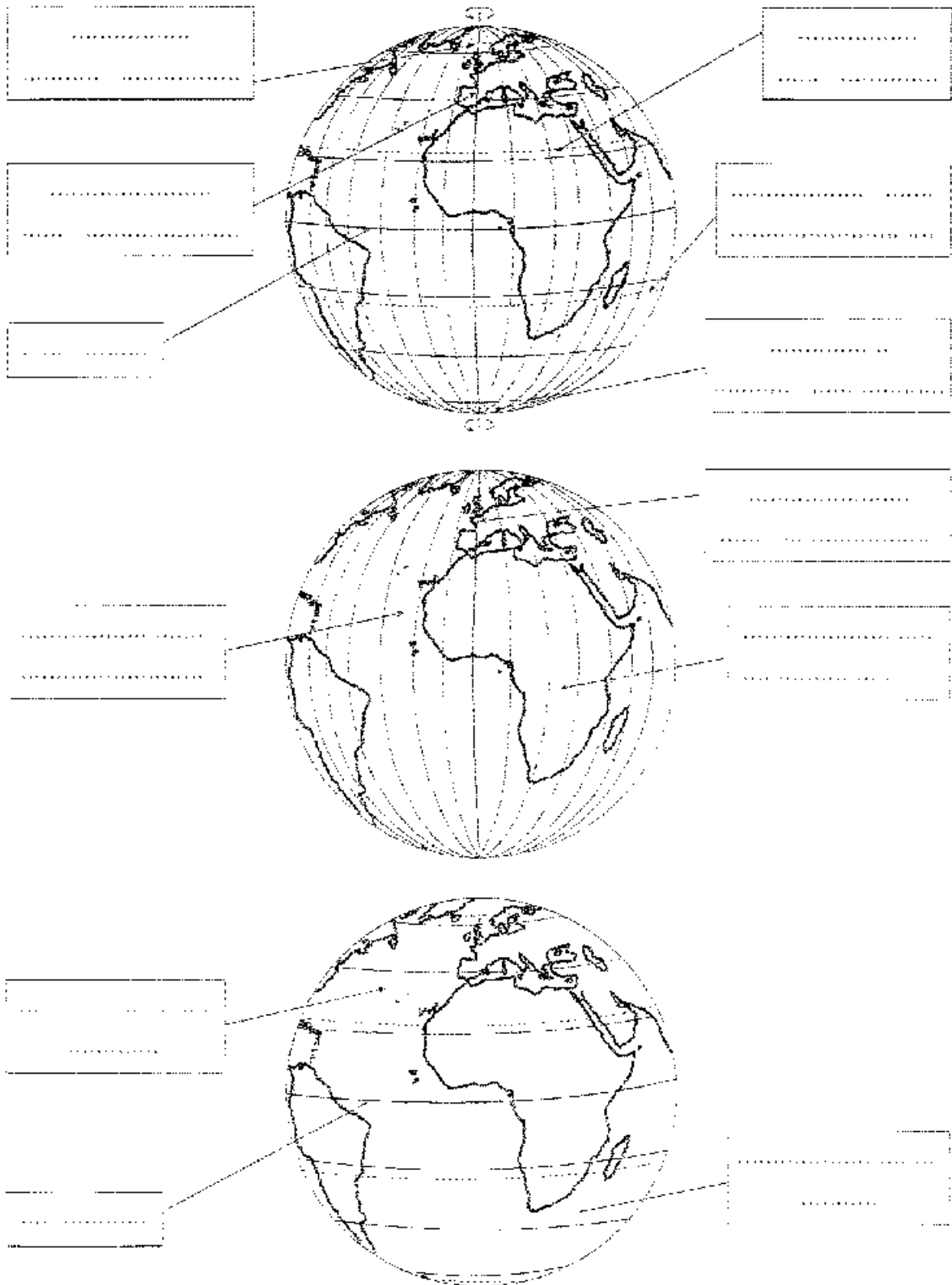
- Primer trimestre: 18 de diciembre de 2012.
- Segundo trimestre: 18 de marzo de 2013.
- Tercer trimestre: 10 de junio de 2013.

PRIMER TRIMESTRE

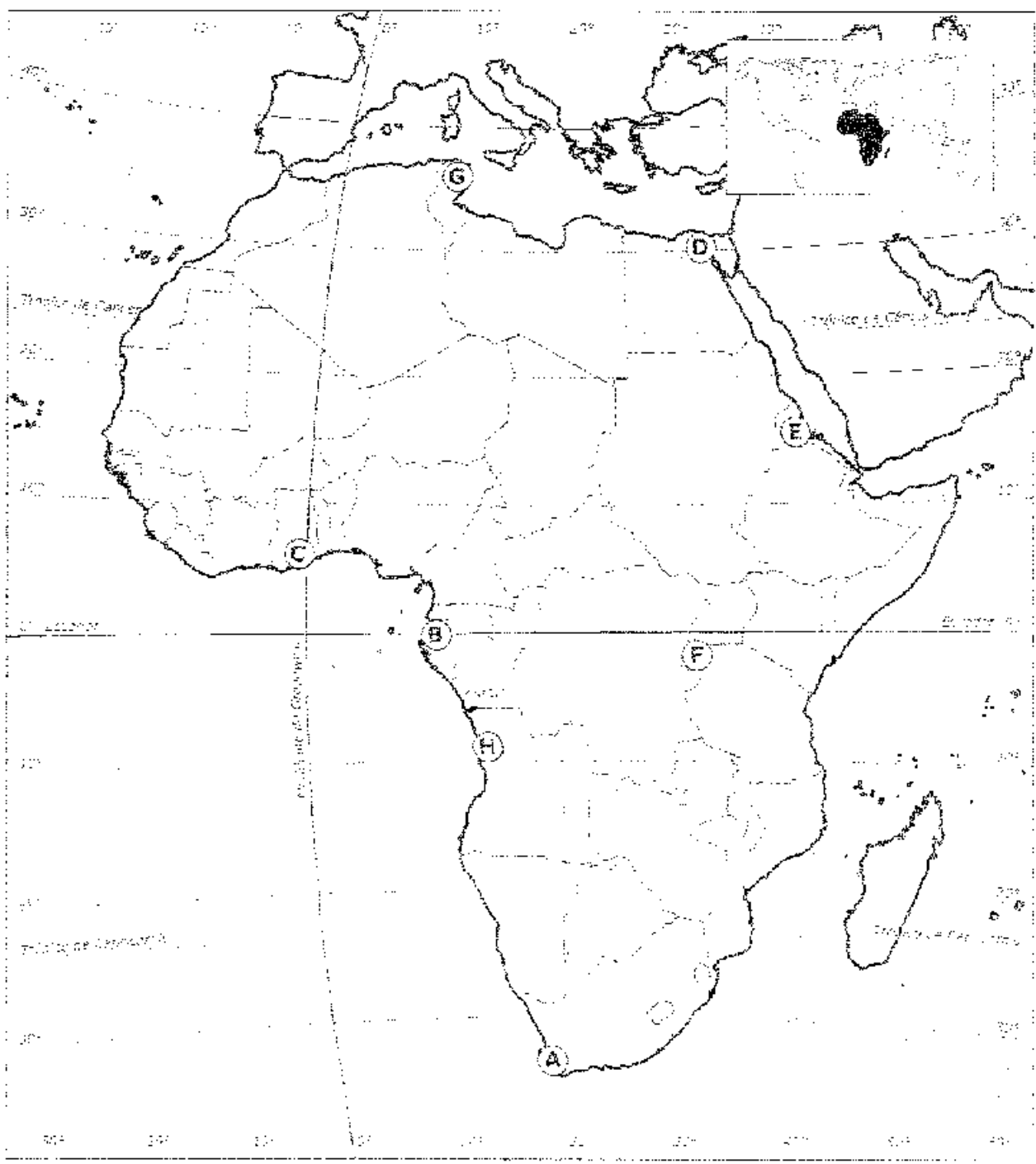
Índice de las fichas a realizar:

- Paralelos y meridianos. Los Hemisferios.
- Hallar la latitud y la longitud de las ciudades marcadas en la ficha dos.
- Las capas internas de La Tierra
- Mapa de los océanos y los continentes.
- Partes principales de un volcán y de los fenómenos sísmicos.
- Nombre de las formas del relieve.
- Distinción de las formas del relieve a través de imágenes
- Pintar y localizar las principales cordilleras, llanuras y mesetas del mundo,
- Localizar los principales ríos del mundo.
- Distinción de las partes de un río a través de imágenes.
- Localizar los principales mares del mundo.
- Localizar los principales lagos del mundo.
- Realización del mapa físico de África.
- Realización del mapa físico de Asia.
- Realización del mapa físico de Oceanía.
- Realización del mapa físico de América.
- Realización del mapa físico de Europa.

RECURSO 1. PARALELOS Y MERIDIANOS. LOS HEMISFERIOS



RECURSO 2. LATITUD Y LONGITUD



RECURSOS PARA EL AULA



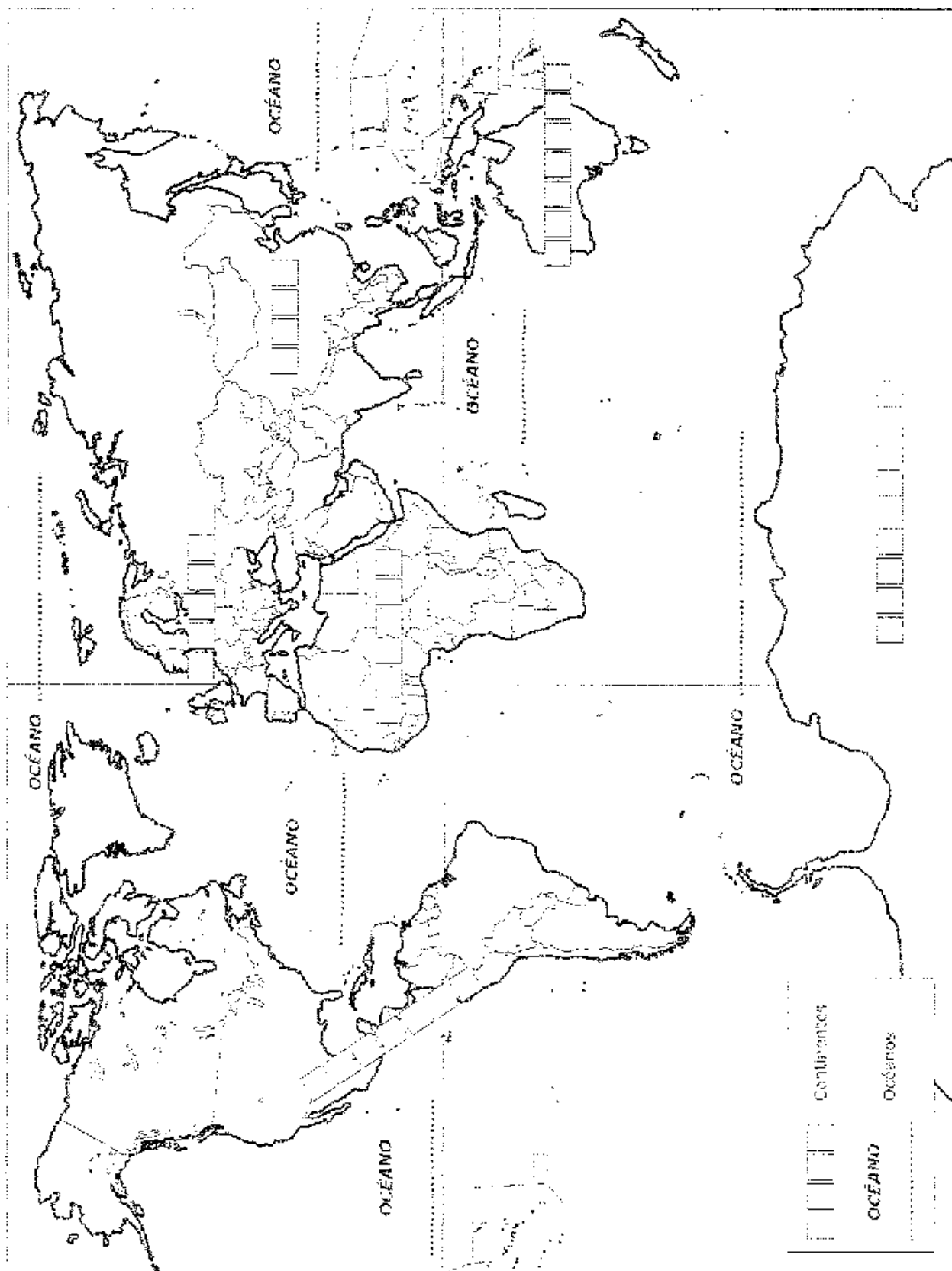
- A. _____
- B. _____
- C. _____
- D. _____
- E. _____
- F. _____
- G. _____
- H. _____

RECURSO 3. ESTRUCTURA DE LA TIERRA

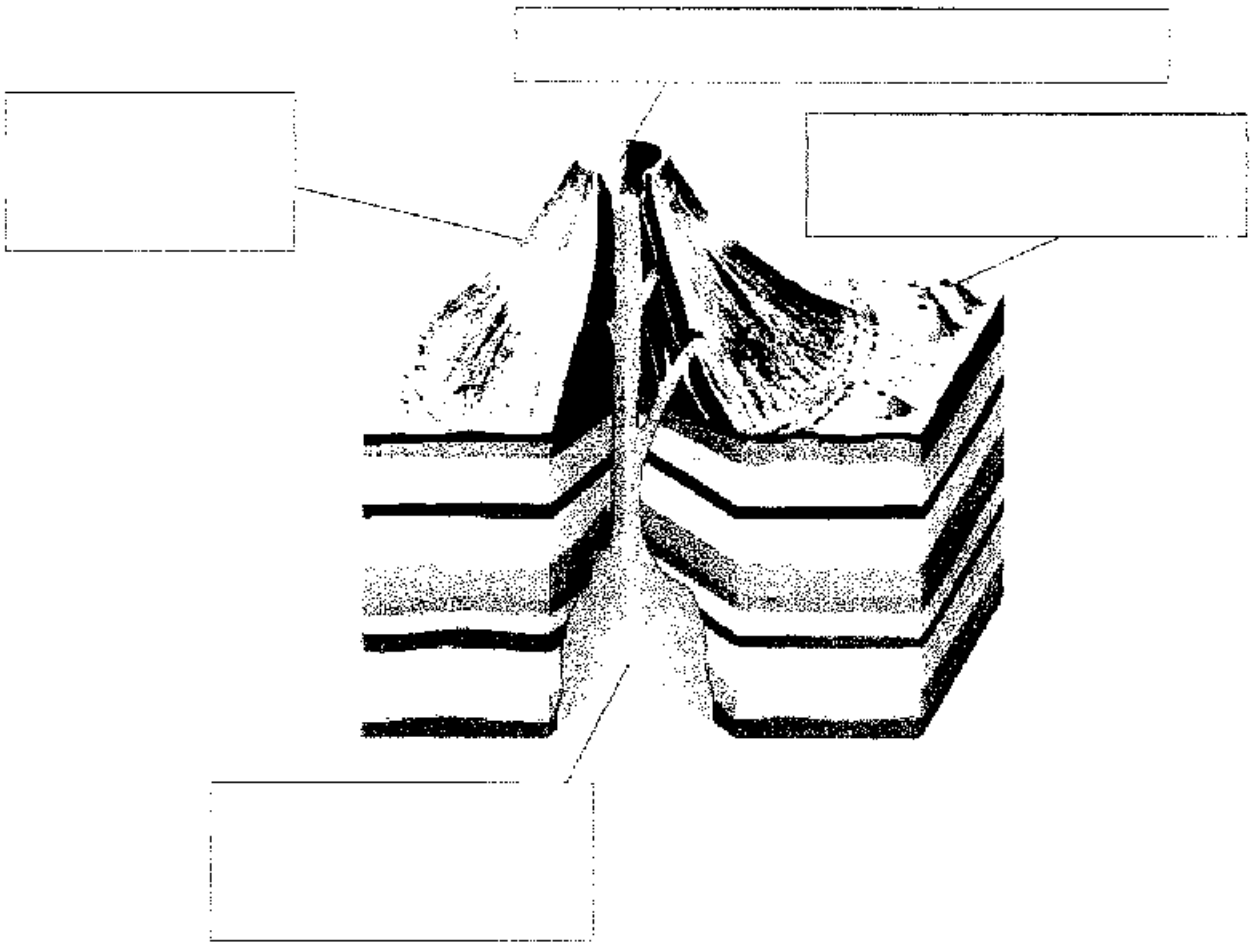


RECURSOS PARA EL AULA

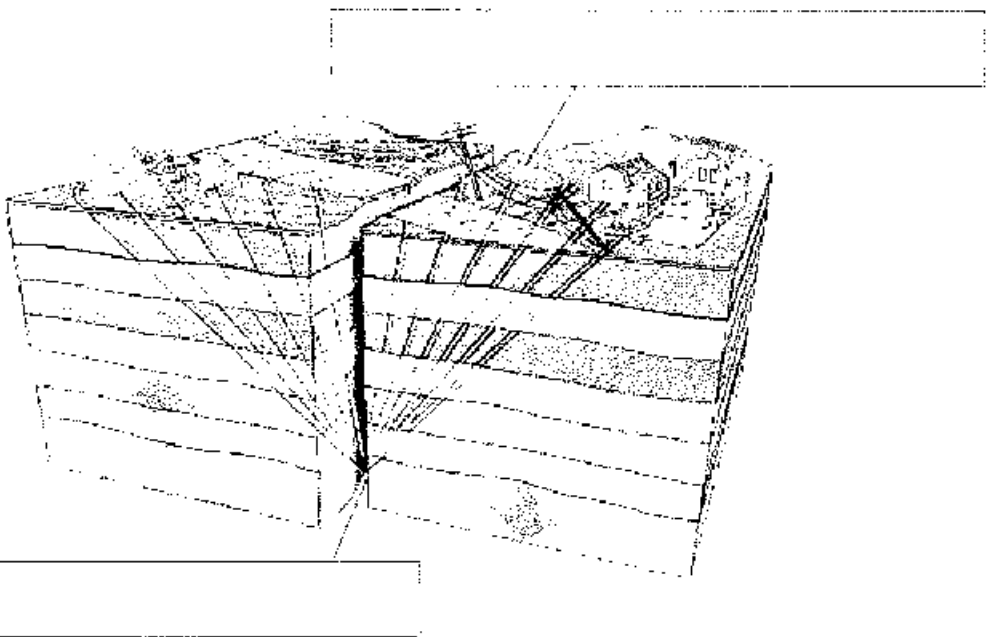
RECURSO 4. OCÉANOS Y CONTINENTES



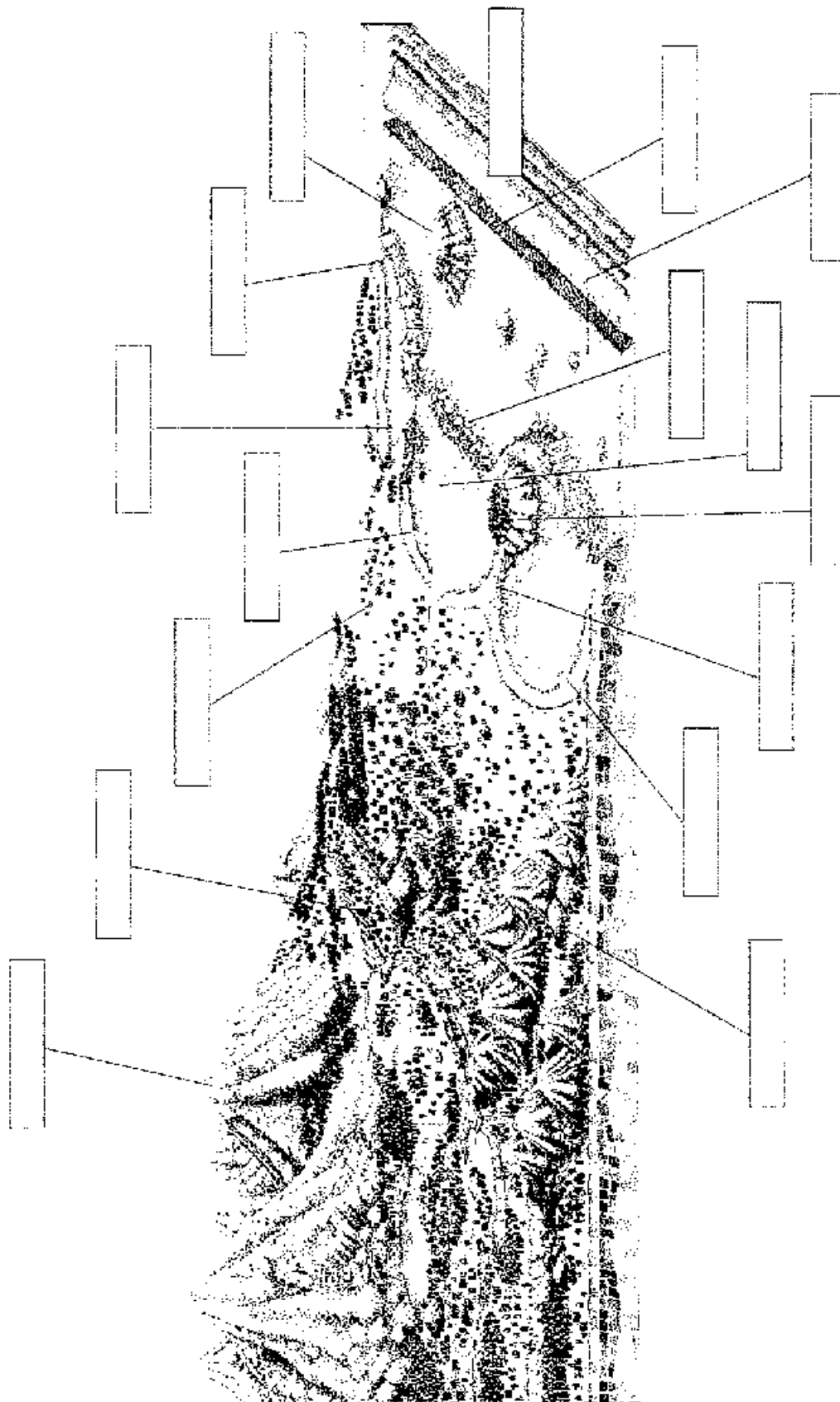
RECURSO 7. VOLCANES Y TERREMOTOS




RECURSOS PARA EL ALUMNAO



RECURSO 8. FORMAS DEL RELIEVE

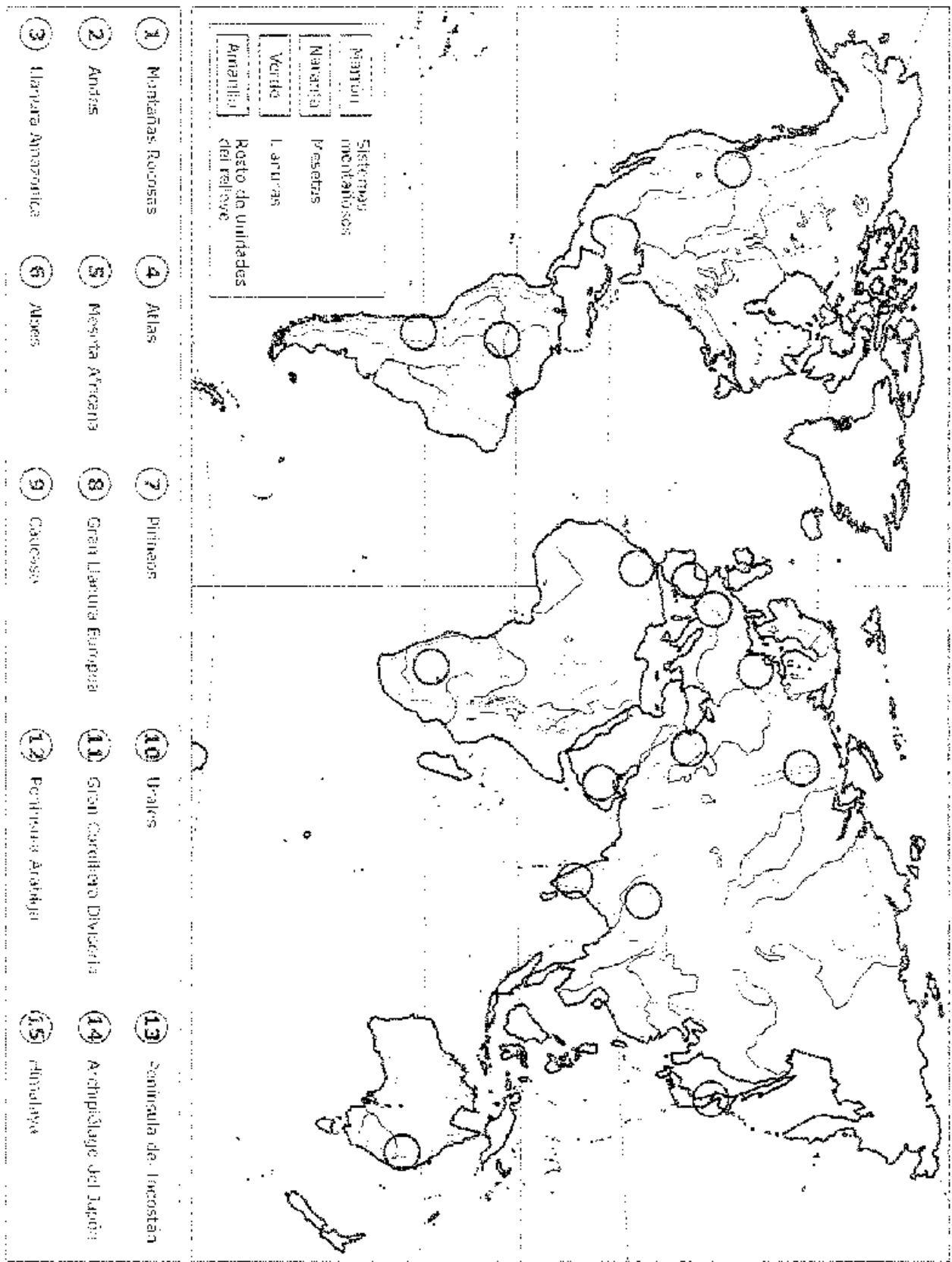


RECURSO 9. FORMAS DEL RELIEVE

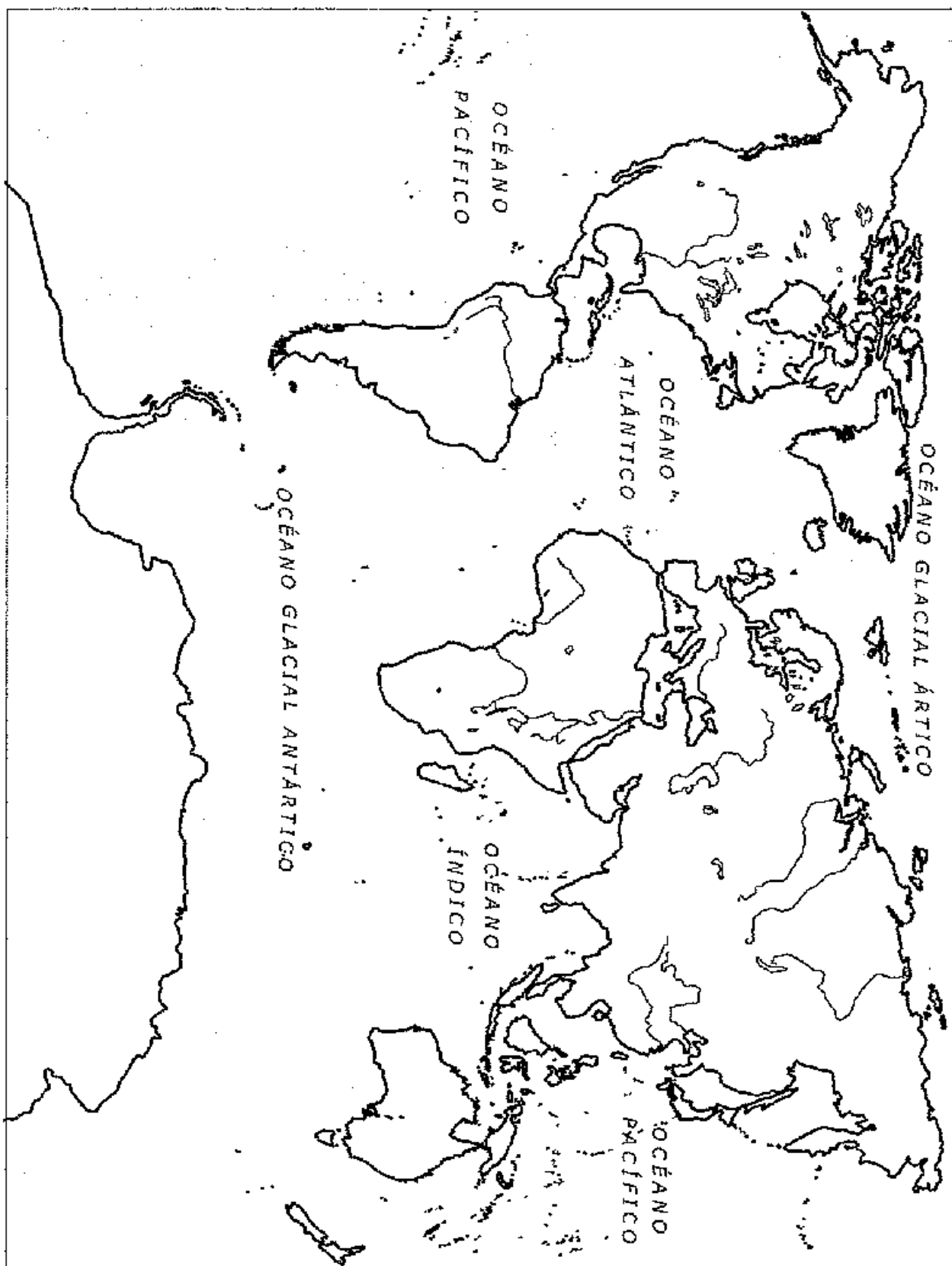


RECURSOS PARA EL AULA





RECURSO 10. EL MAPAMUNDI FÍSICO




RECURSO 11. RÍOS DEL MUNDO

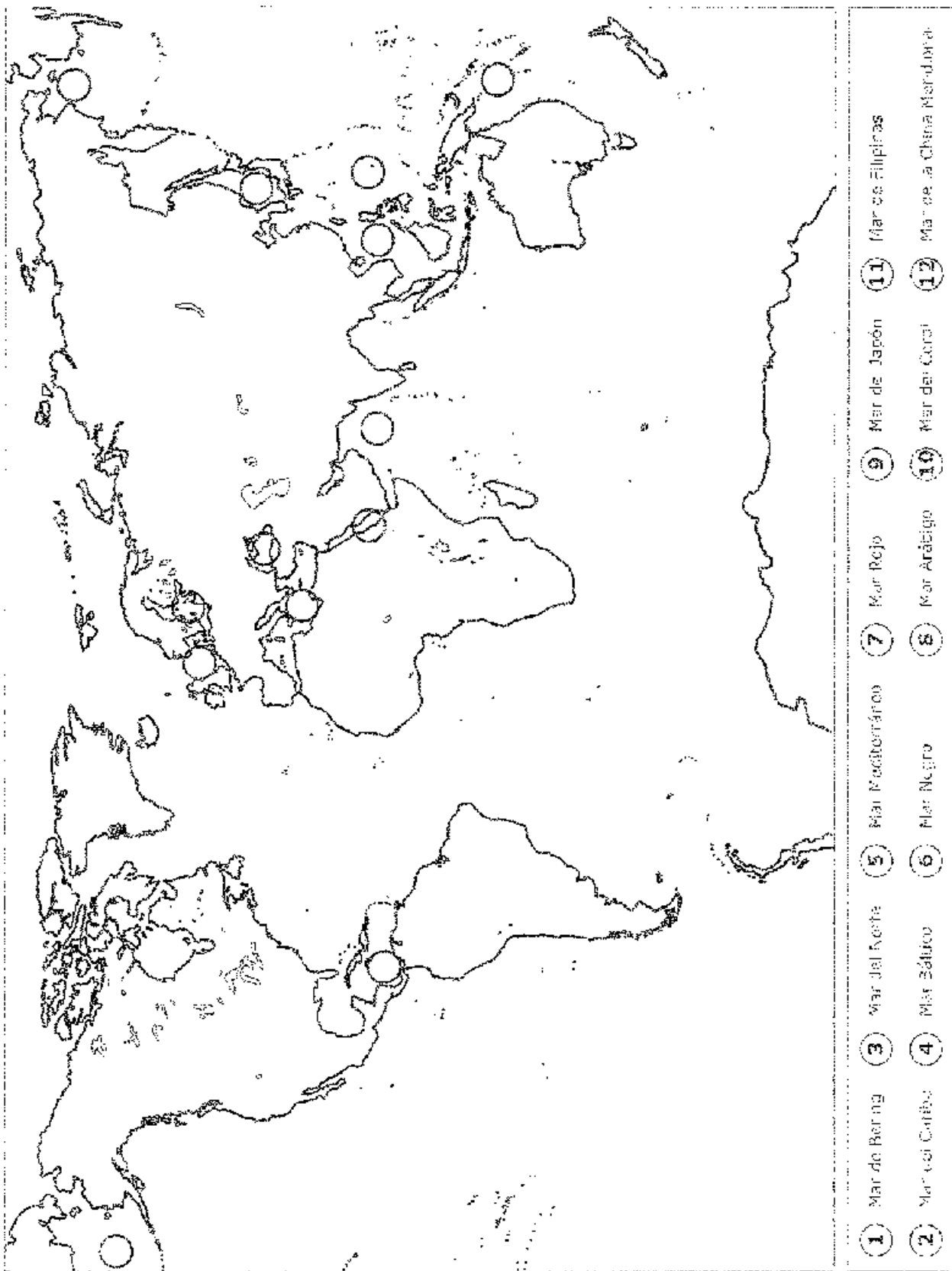
RECURSO 12. EL CURSO DE UN RÍO



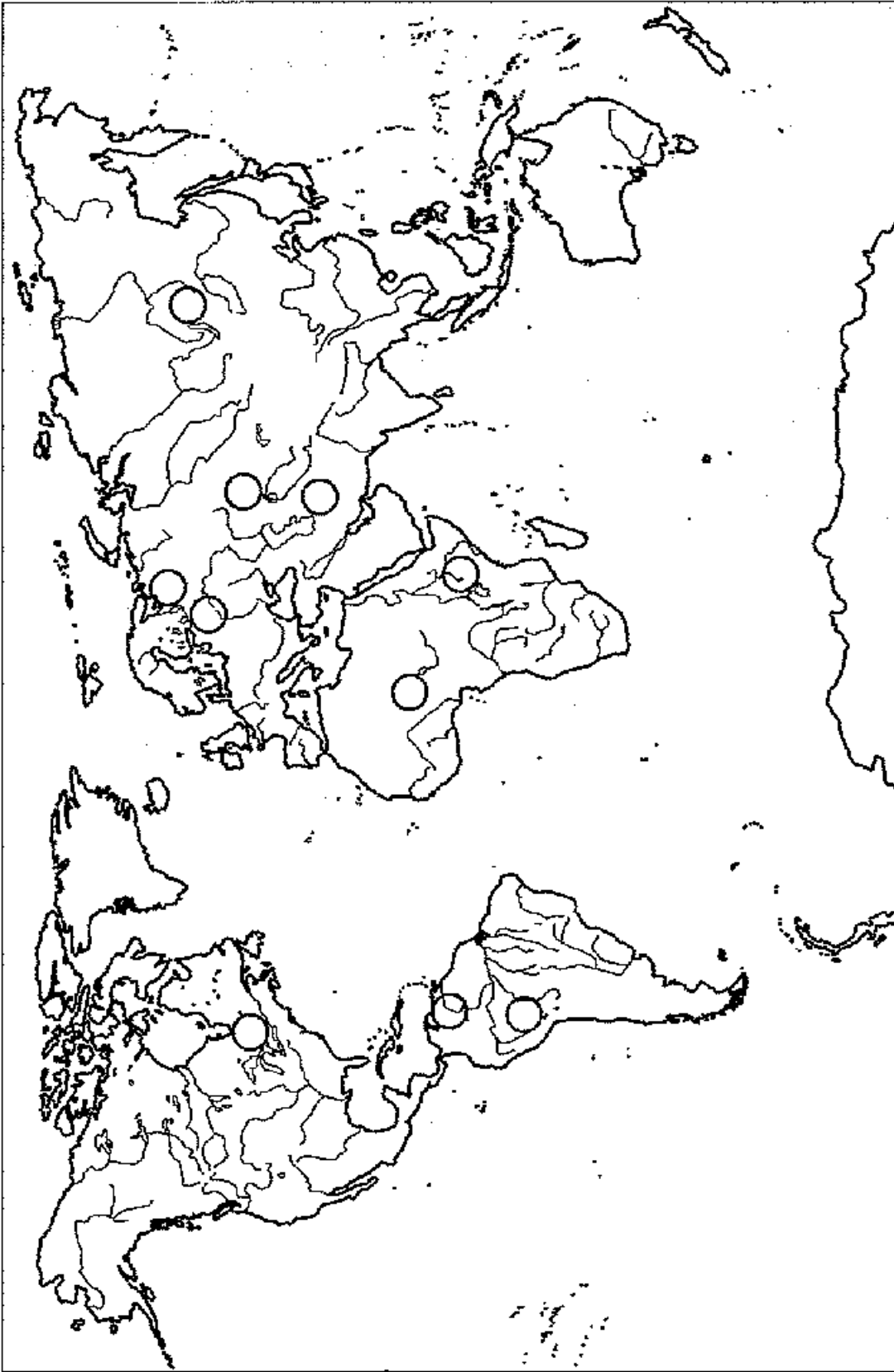
RECURSOS PARA EL AULA



RECURSO 13. MARES DEL MUNDO



RECURSO 14. LAGOS DEL MUNDO

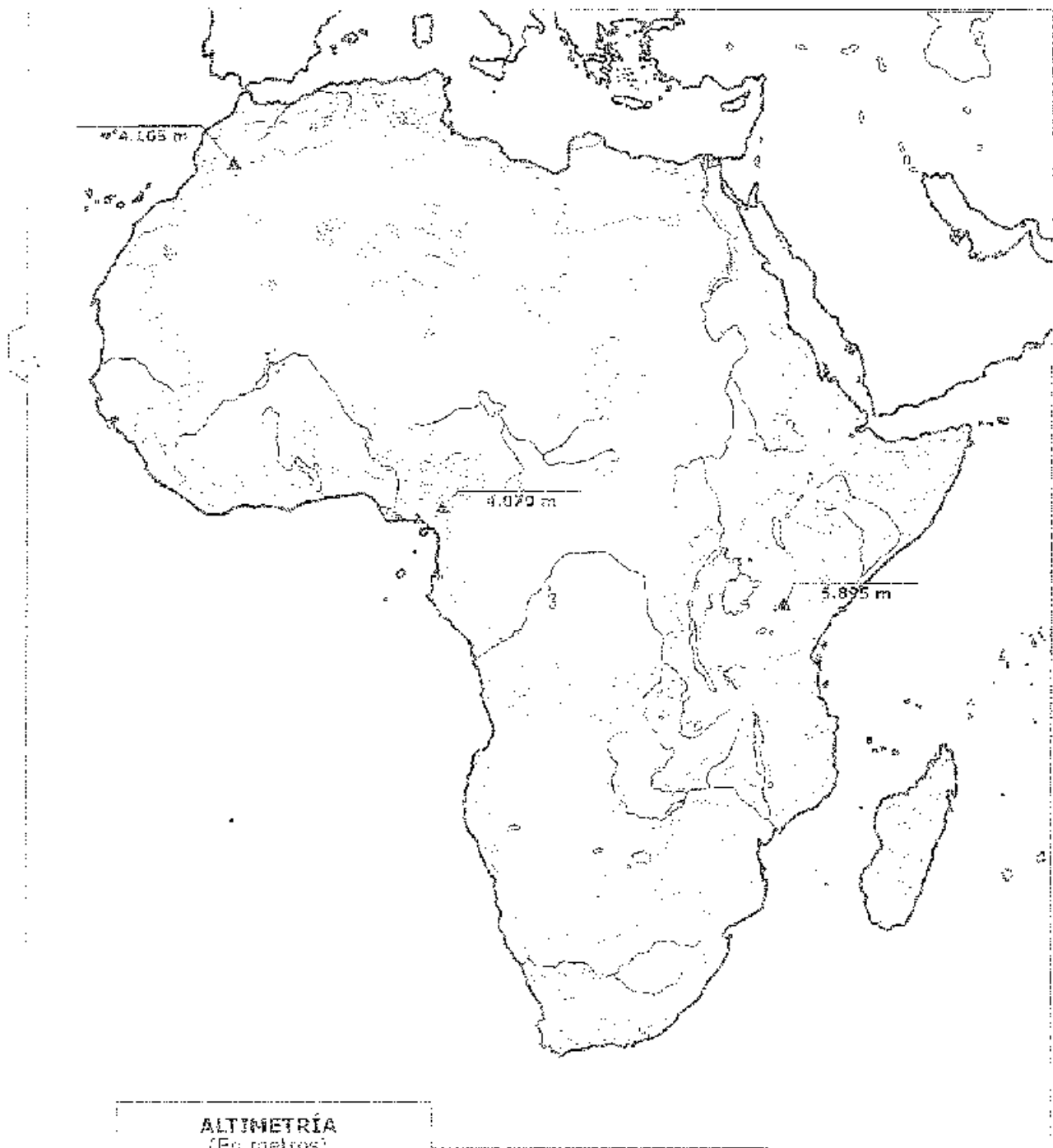


- ① Grandes Lagos
- ② Omega
- ③ Mar de Aral
- ④ Maracalbo
- ⑤ Ladoga
- ⑥ Victoria
- ⑦ Balkal
- ⑧ Chad
- ⑨ Titicaca
- ⑩ Mar Caspio

RECURSOS PARA EL AULA

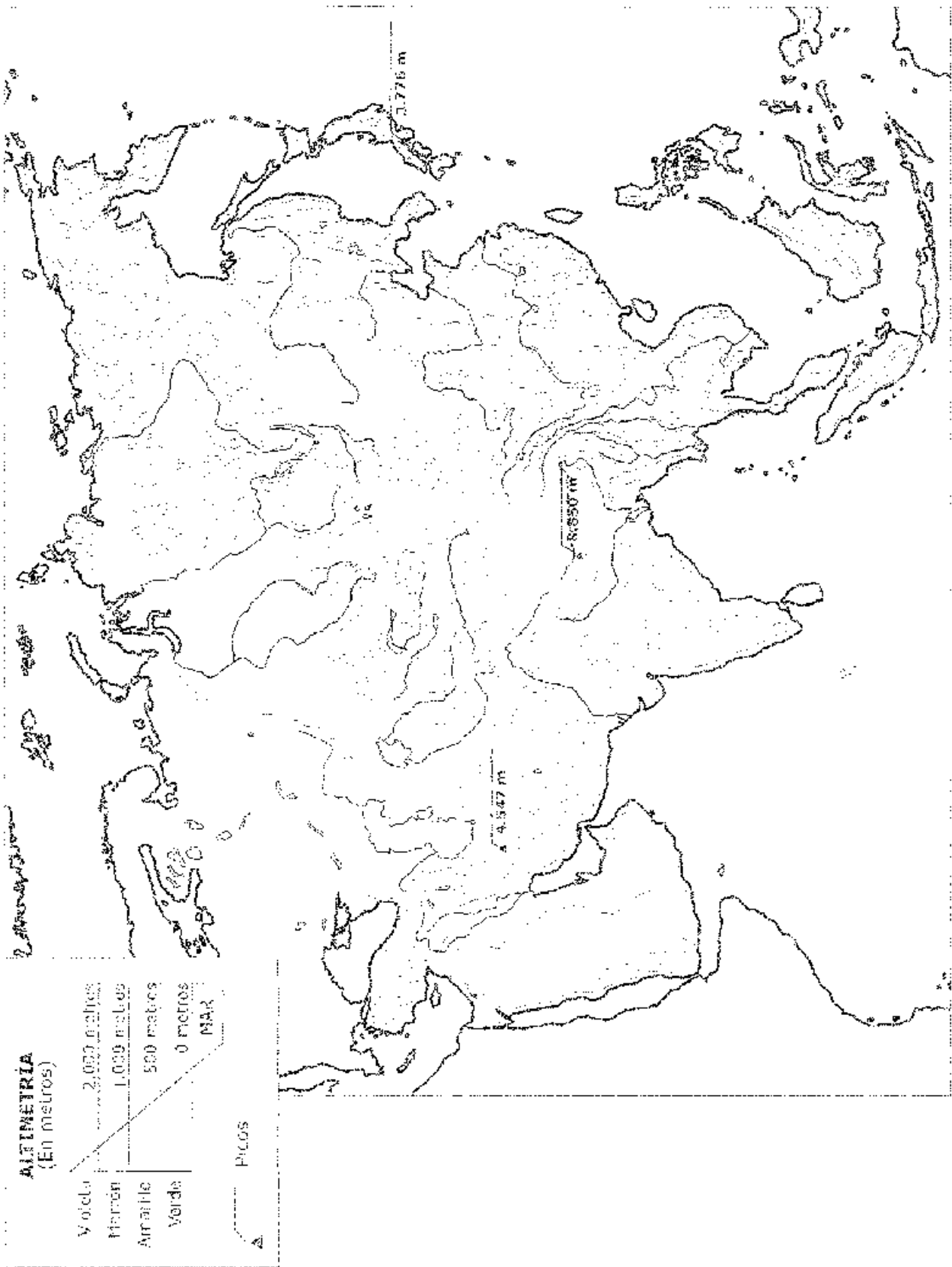


RECURSO 23. ÁFRICA



ALTIMETRÍA (En metros)	
Marrón	1.000 metros
Amarillo	500 metros
Verde	5 metros
	MAR
	0 metros

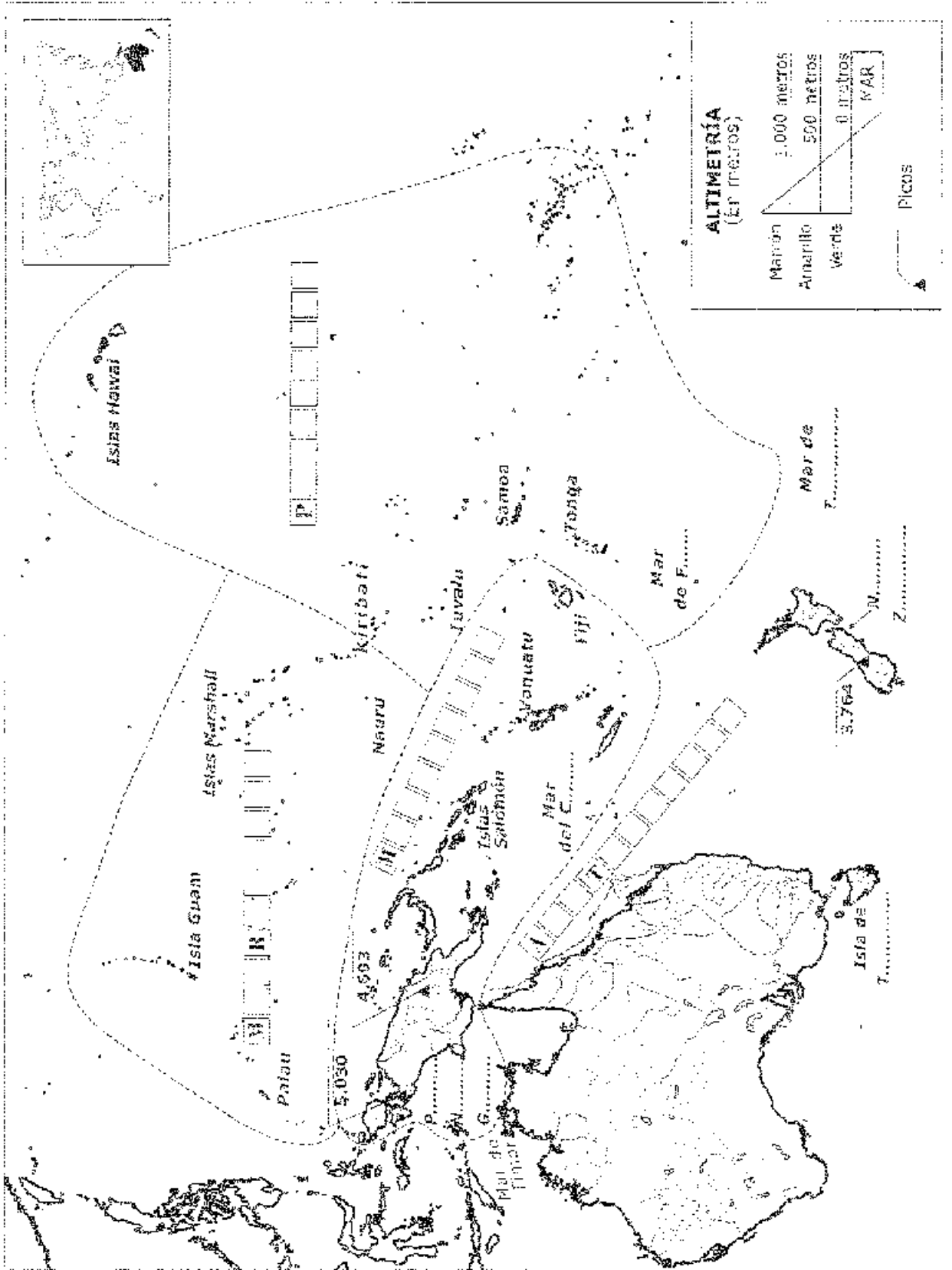
RECURSO 24. ASIA



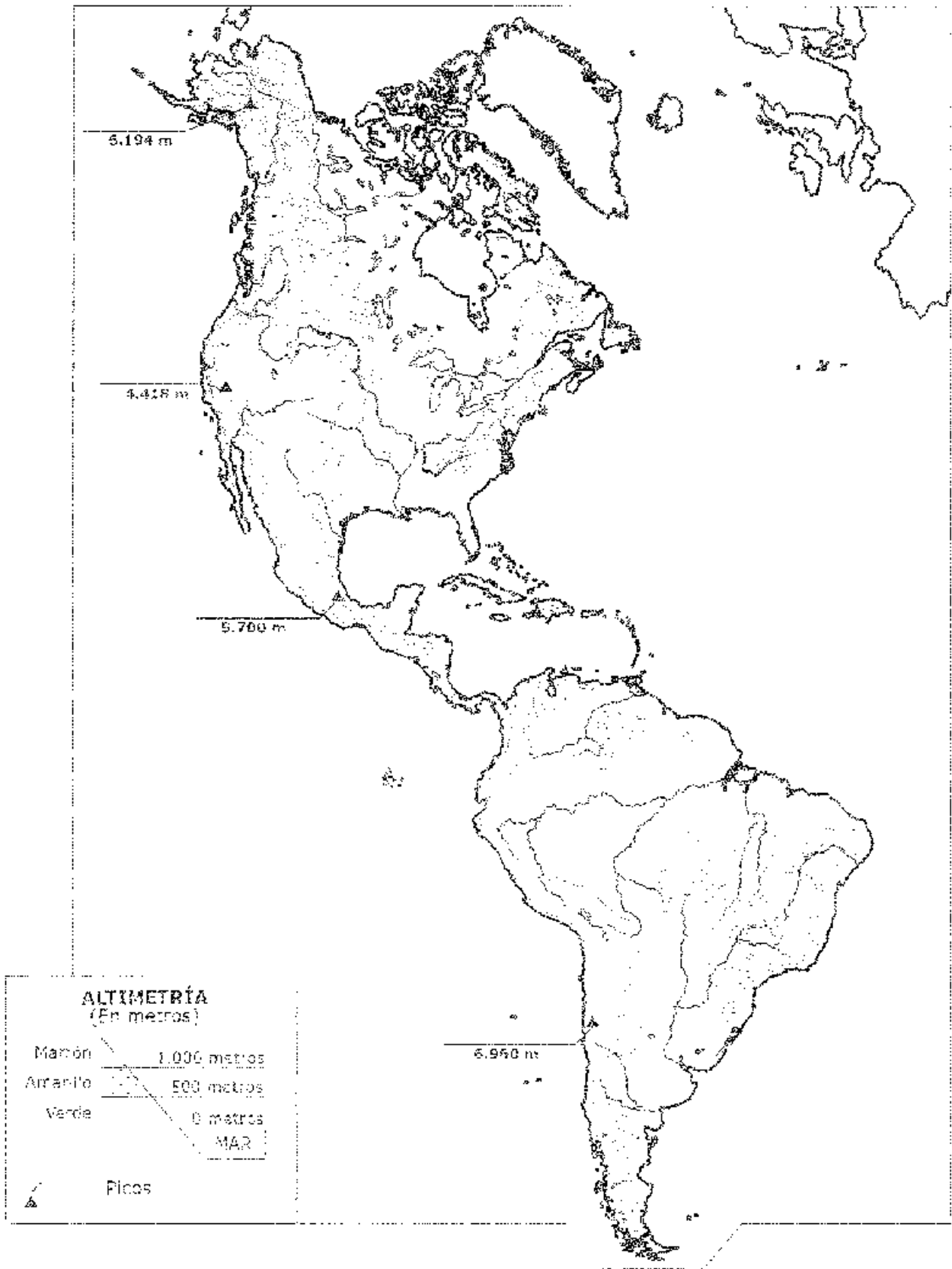
RECURSOS PARA EL RULA



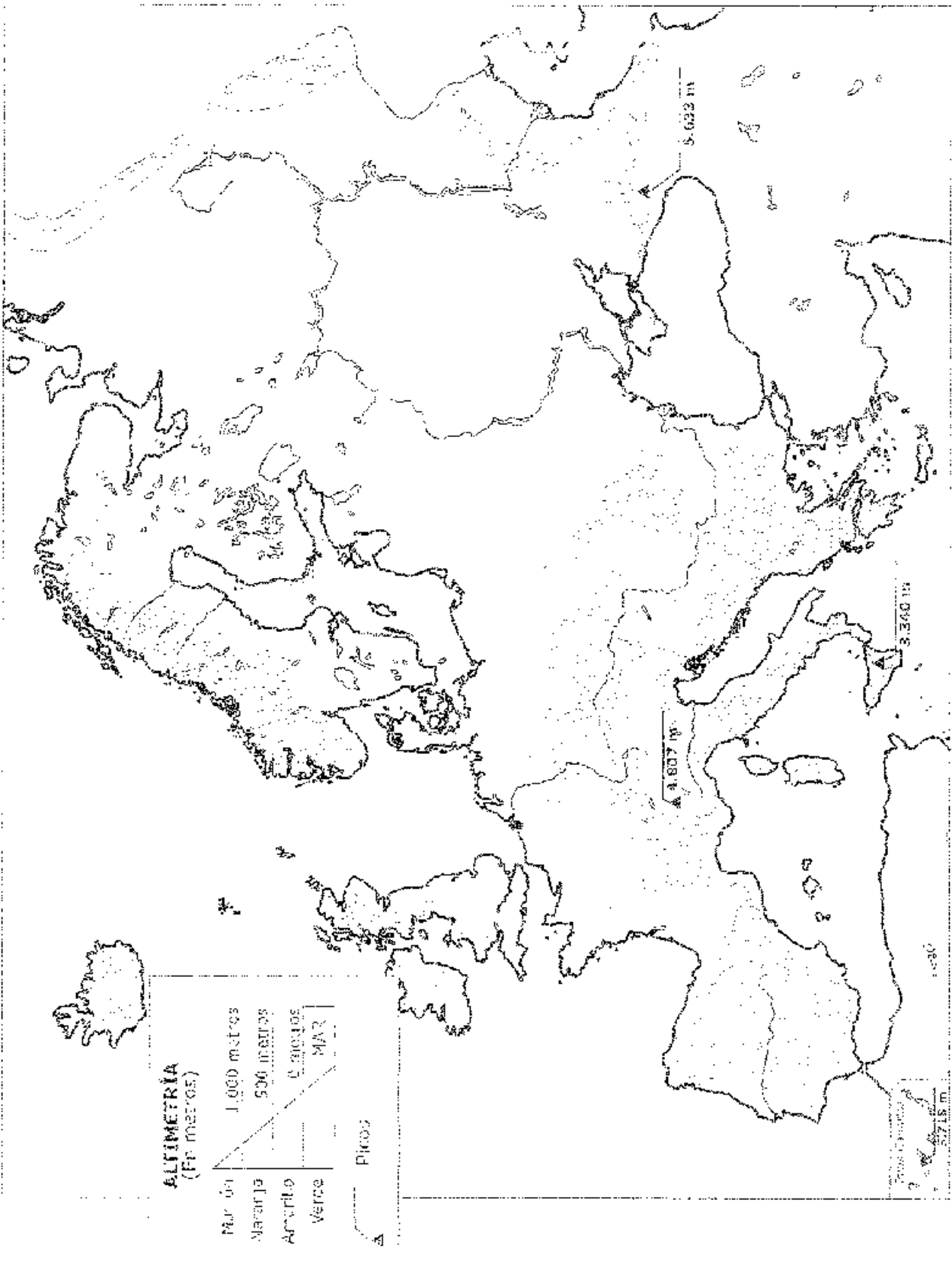
RECURSO 25. OCEANÍA



RECURSO 26. AMÉRICA



RECURSO 27. EUROPA: RELIEVE Y RÍOS



SEGUNDO TRIMESTRE

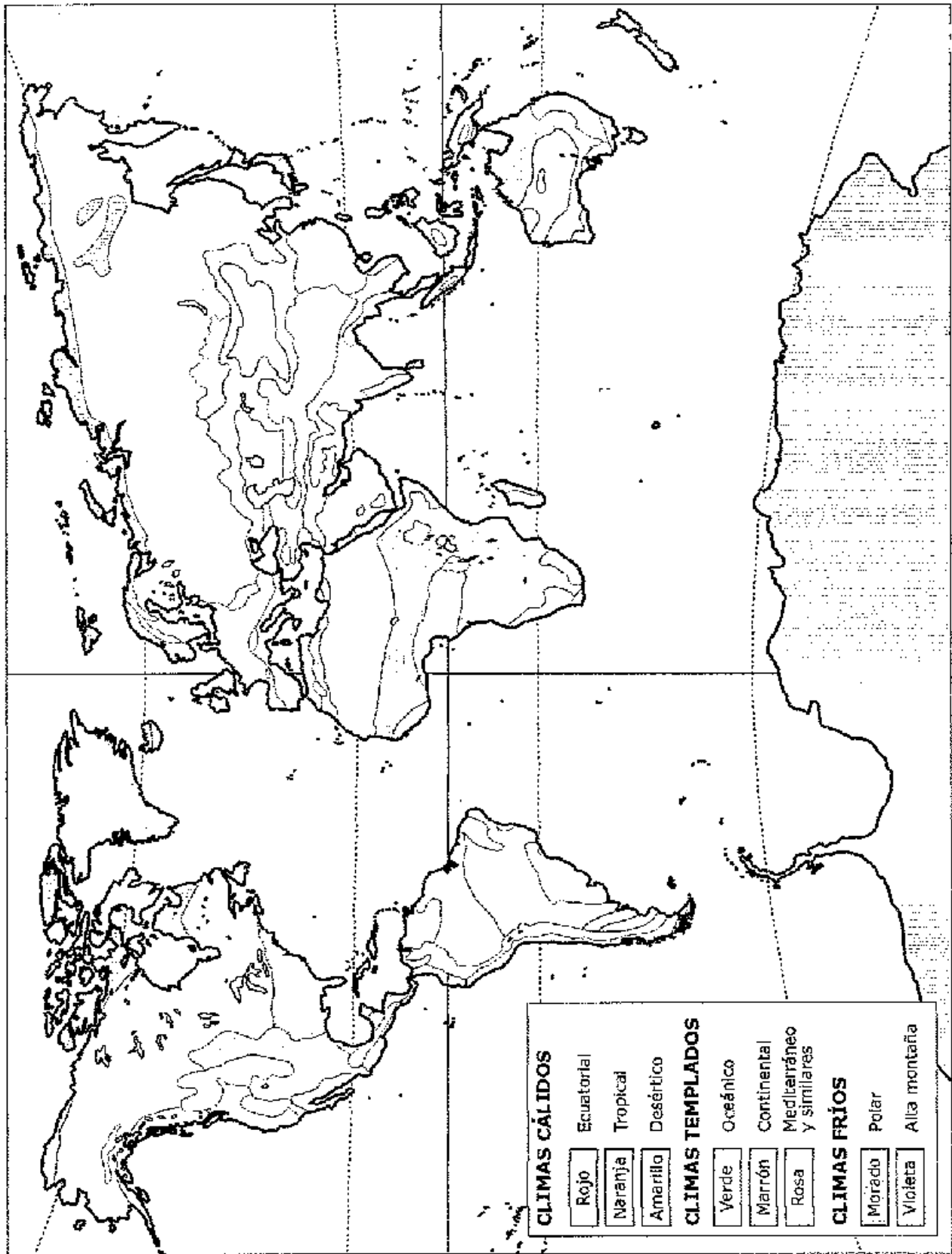
Índice de las fichas a realizar:

- Completar el cuadro de los climas del mundo.
- Localizar los tipos de climas del mundo en el mapa.
- Realización de un climograma.
- Realización del mapa físico de España.
- Realización de mapa de ríos de España.
- Realización de mapa físico de Canarias.
- Completar línea del tiempo de la Prehistoria.
- Completar el cuadro de las etapas de la Prehistoria.
- Distinción de objetos del Paleolítico.
- Distinción de objetos del Neolítico y Edad de los Metales.
- Distinción de diferentes manifestaciones artísticas de la Prehistoria.

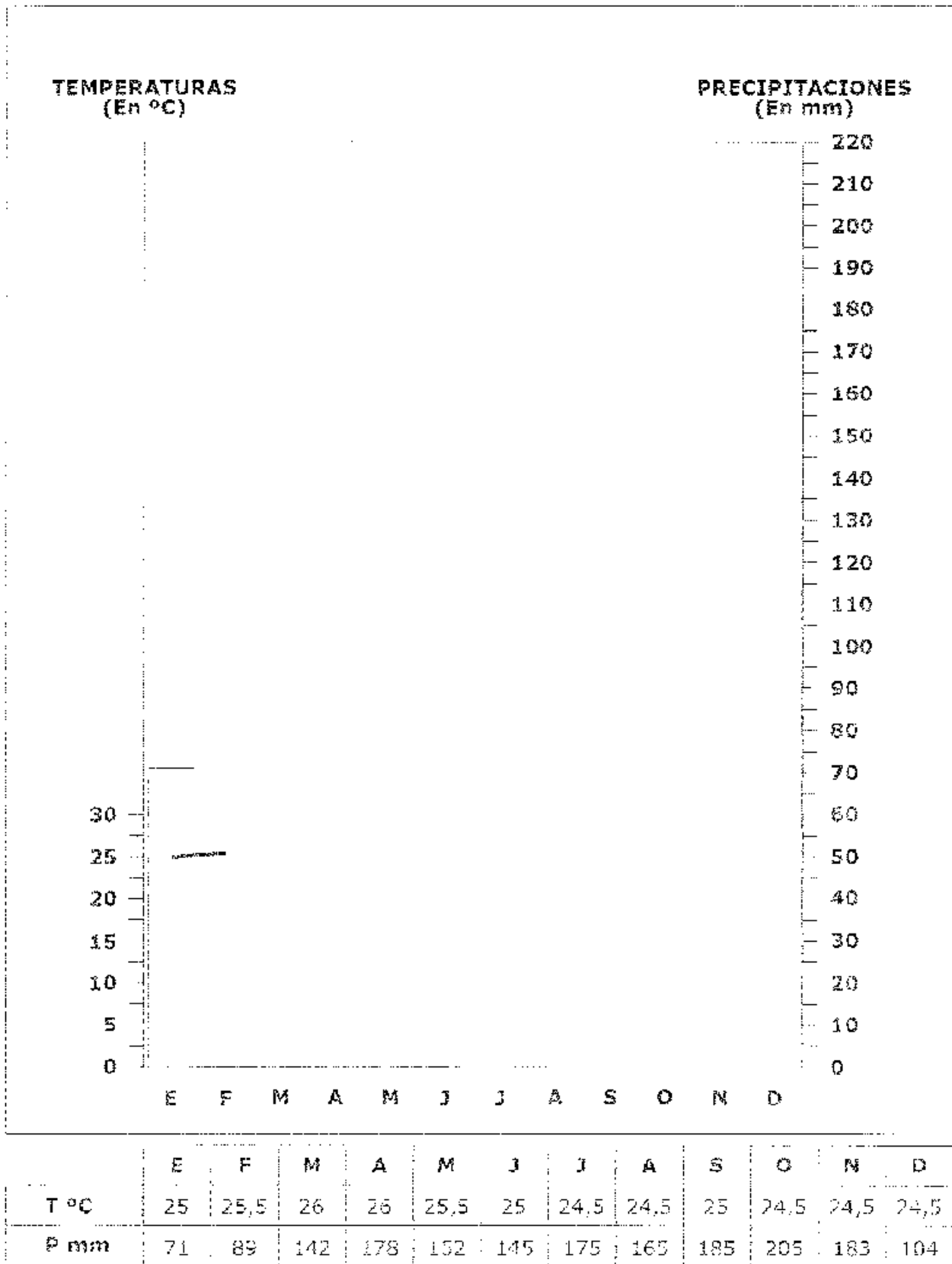
ESQUEMA CLIMAS DEL MUNDO

TIPOS DE CLIMAS	ZONAS DE LA TIERRA DONDE ES PROPIO	SUBTIPOS DE CLIMAS	PRECIPITACIONES	TEMPERATURAS	TIPO DE PAISAJE
CÁLIDOS					
TEMPLADOS					
FRÍOS					

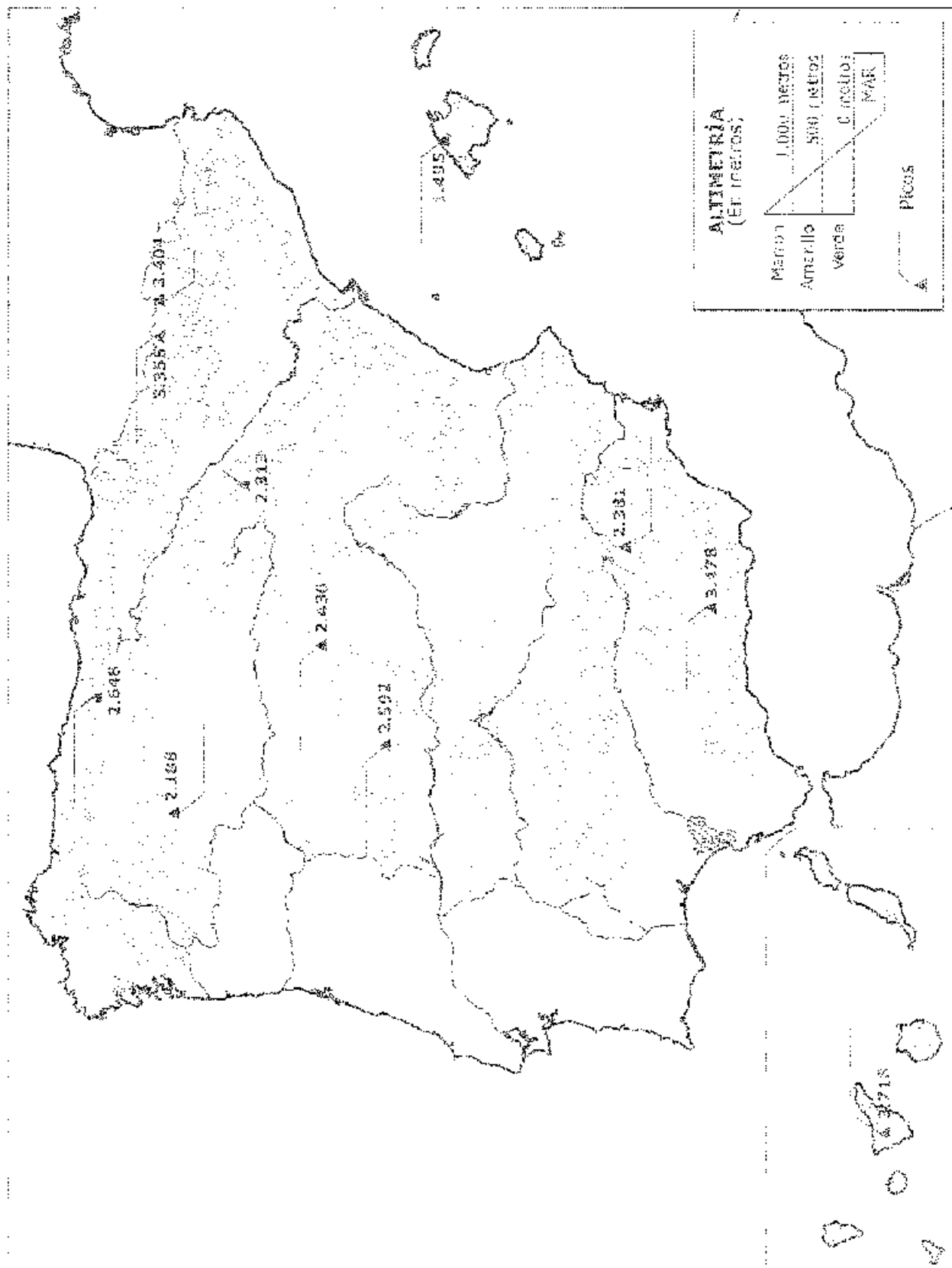
RECURSO 17. LOS CLIMAS DE LA TIERRA



RECURSO 19. EL CLIMOGRAMA



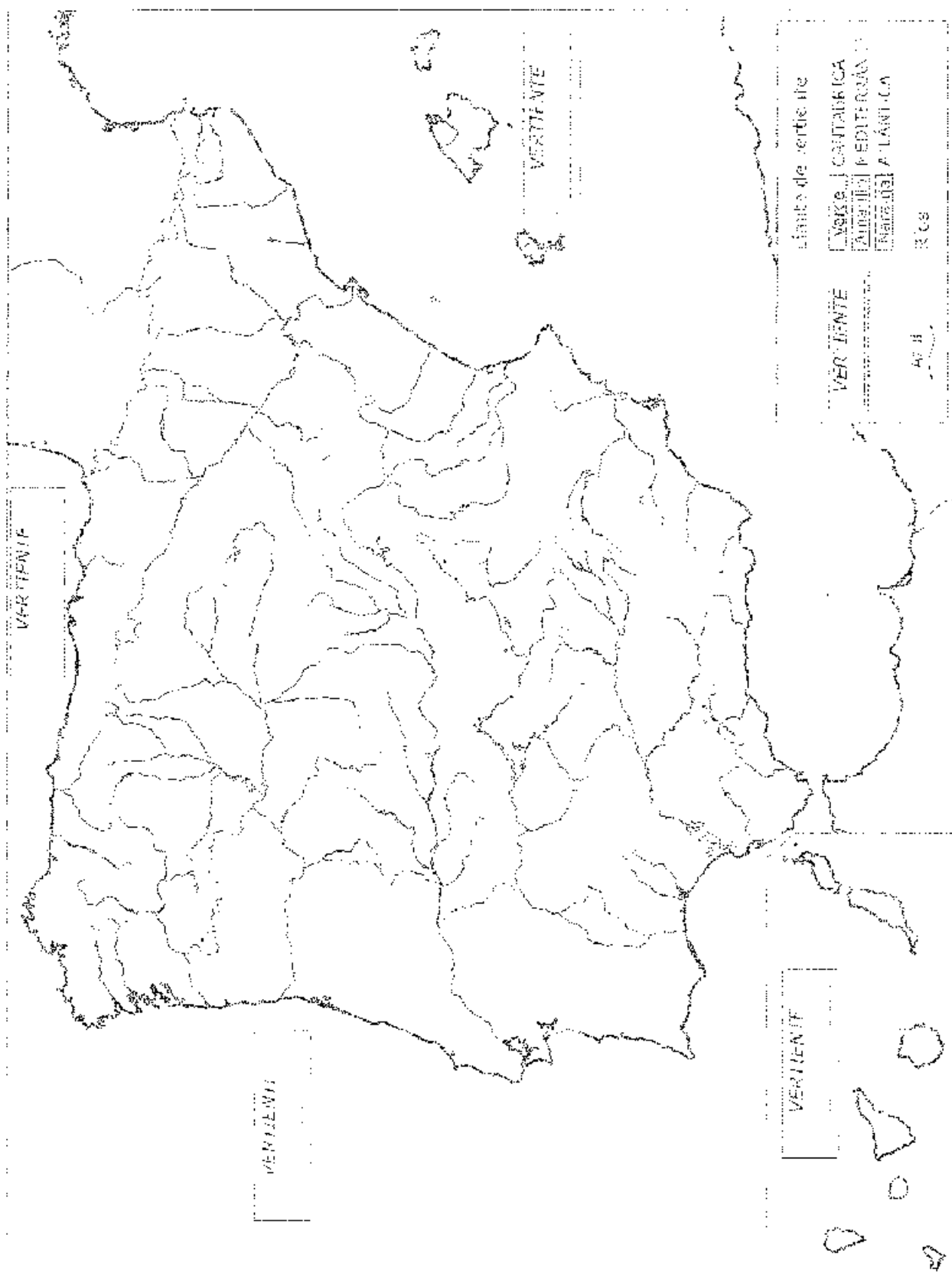
RECURSO 29. ESPAÑA: RELIEVE



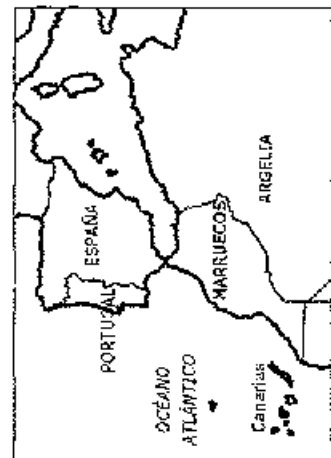
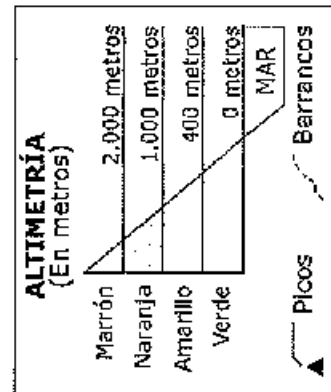
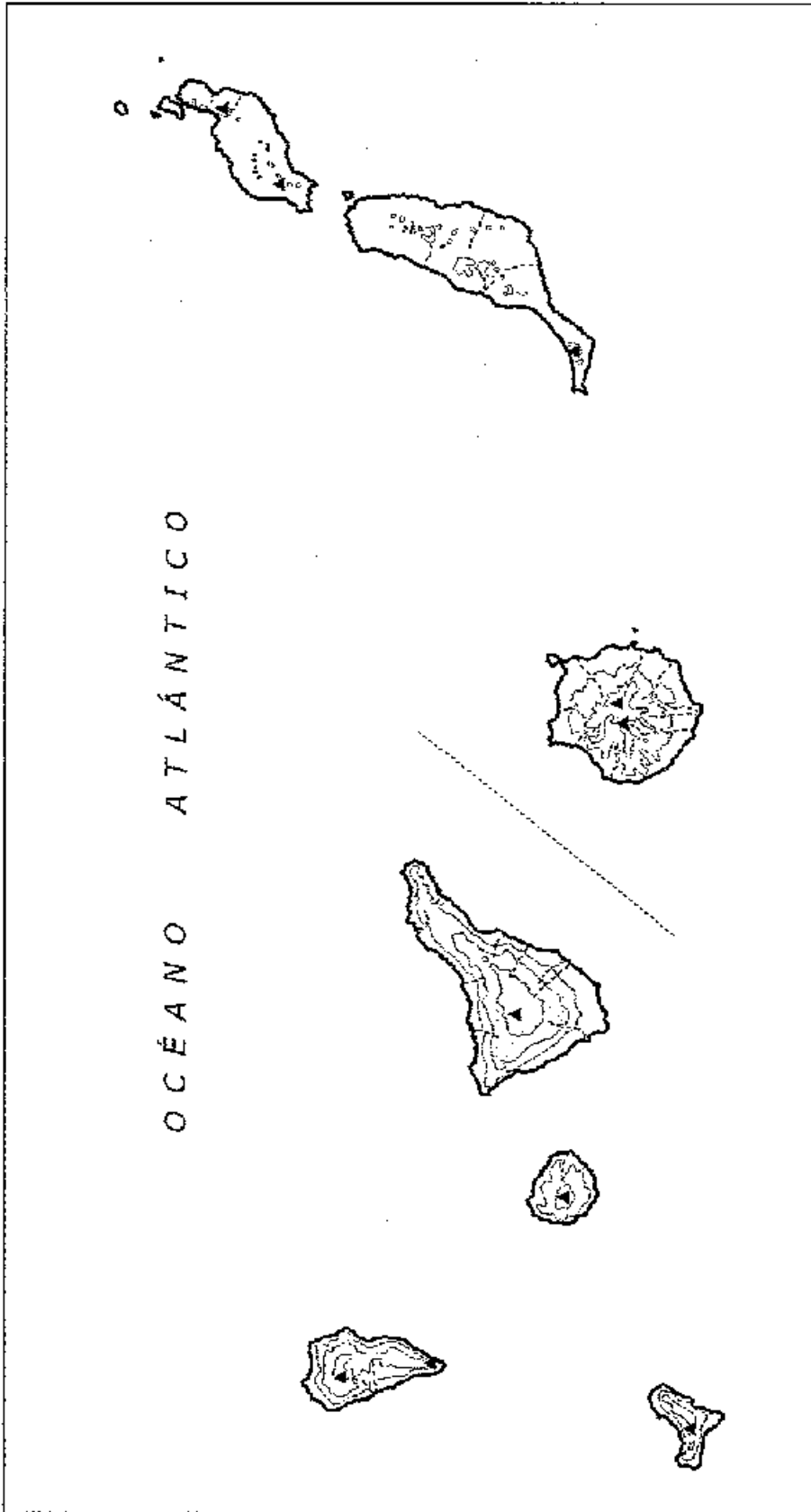
RECURSOS PARA EL MAHA



RECURSO 30. ESPAÑA: RÍOS



RECURSO 32. RELIEVE Y COSTAS DE CANARIAS



RECURSO 33. LÍNEA DEL TIEMPO DE LA PREHISTORIA

A

P R E H I S T O R I A

Hace _____ de años

- Aparición _____
- Los seres humanos vivían _____

Hace _____ de años

- Aparición _____

Hace _____ de años

- Aparición _____

E

HISTORIA

Hace _____ de años

- Aparición _____

ESQUEMA PREHISTORIA

	PALEOLÍTICO	NEOLÍTICO	EDAD DE LOS METALES
¿CÓMO SE PROCURABAN LOS ALIMENTOS?			
¿ERAN NÓMADAS O SEDENTARIOS?			
¿SE ORGANIZABAN EN TRIBUS, EN ALDEAS O EN CIUDADES?			
¿LA SOCIEDAD ERA IGUALITARIA O HABÍA UNOS GRUPOS MÁS PODEROSOS QUE EL RESTO?			
¿QUÉ OBJETOS Y TÉCNICAS INVENTARON?			
¿CÓMO ERA EL ARTE?			


RECURSO 35. OBJETOS DEL PALEOLÍTICO



Es un _____

Servía para _____

Estaba hecho de _____



Son dos _____

Servían para _____

Estaban hechos de _____



Es una _____

Representa _____

Servía para _____

Estaba hecho de _____


RECURSO 36. OBJETOS DEL NEOLÍTICO Y DE LA EDAD DE LOS METALES



Es _____

Servía para _____

Esta es hecha de _____



Es _____

Servía para _____

Esta es hecha de _____



Es _____

Servía para _____

Esta es hecha de _____



Es _____

Servía para _____

Esta es hecha de _____



Es _____

Servía para _____


Esta es hecha de _____

RECURSO 37. EL ARTE AL FINAL DE LA PREHISTORIA



Es _____

Características: _____



Es _____

Función: _____



Es _____

Función: _____



Es _____

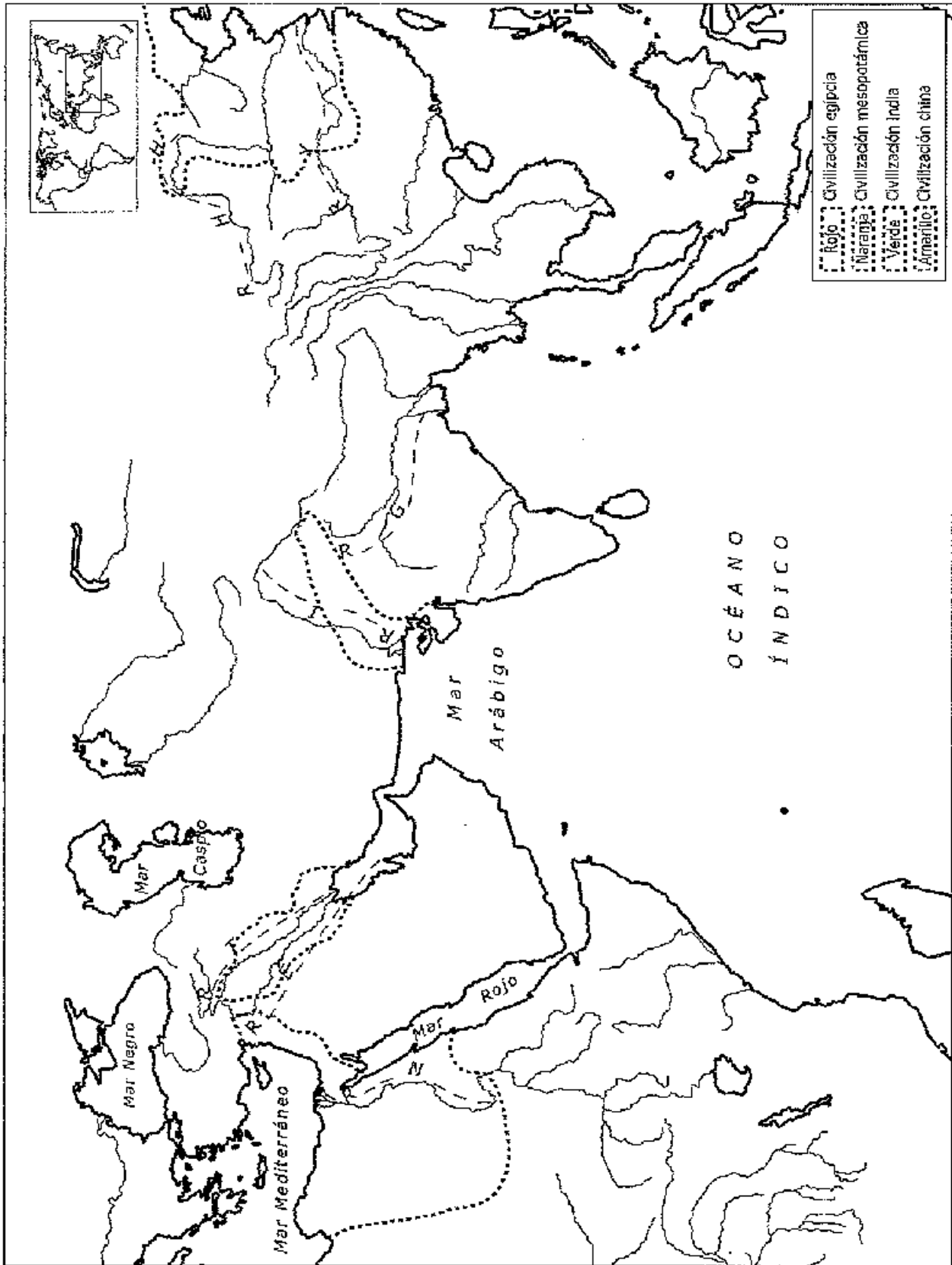
Función: _____

TERCER TRIMESTRE

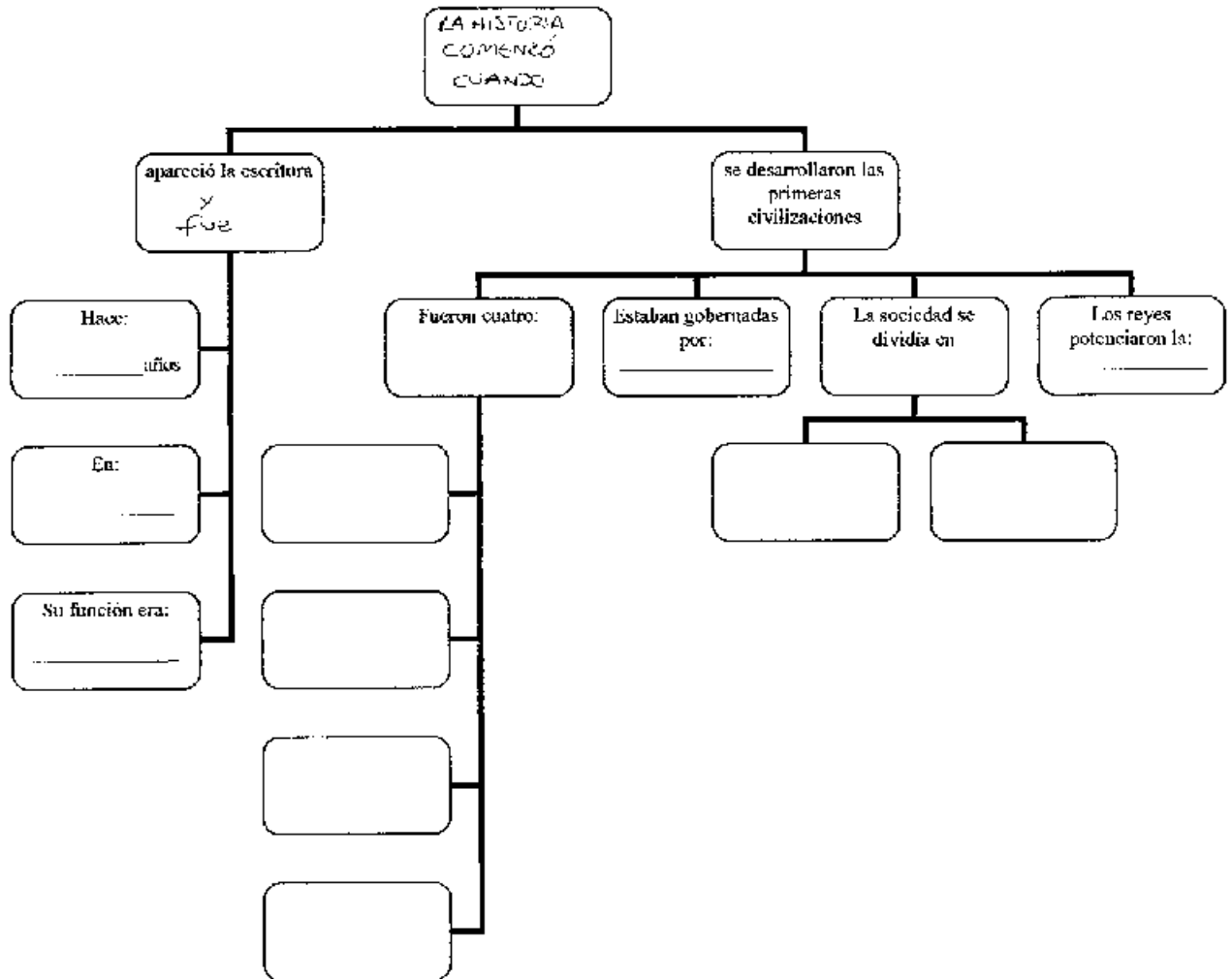
Índice de las fichas a realizar:

- Mapa de las primeras civilizaciones durante la Edad Antigua.
- Esquema sobre el inicio de la Historia.
- Mapa de la antigua Mesopotamia.
- Línea del tiempo de la Historia de Mesopotamia.
- Esquema de la sociedad del antiguo Egipto.
- Mapa del antiguo Egipto.
- Línea del tiempo de la Historia de Egipto.
- Esquema de la Historia de Grecia.
- Mapa de la antigua Grecia o Hélade.
- Línea del tiempo de la antigua Grecia.
- Mapas de la expansión griega y del imperio de Alejandro Magno.

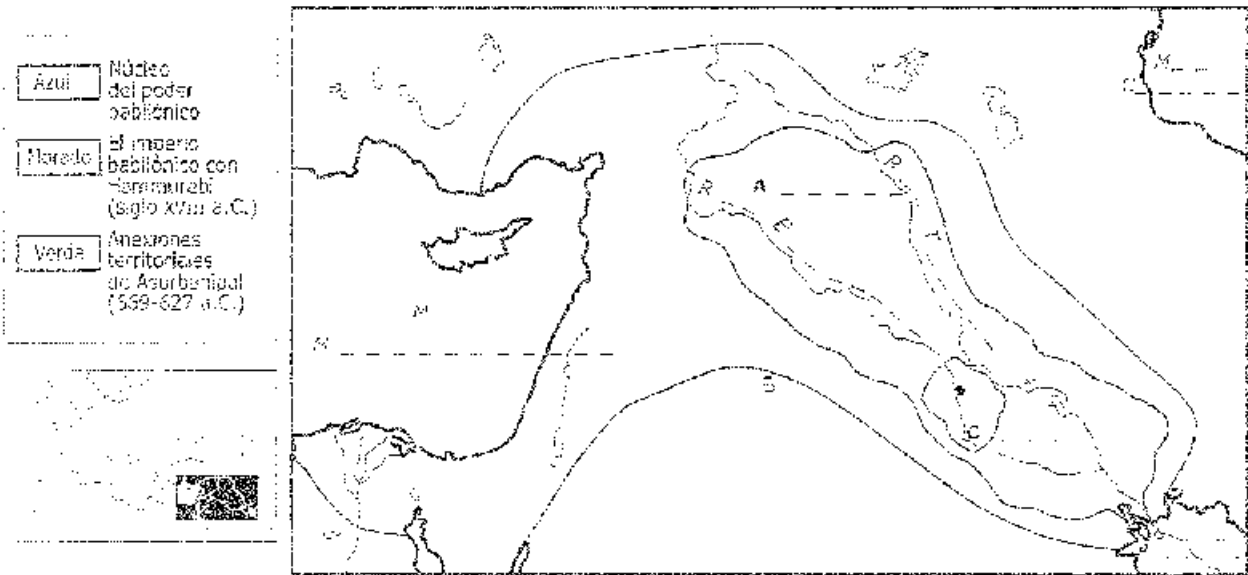
RECURSO 38. LAS PRIMERAS CIVILIZACIONES



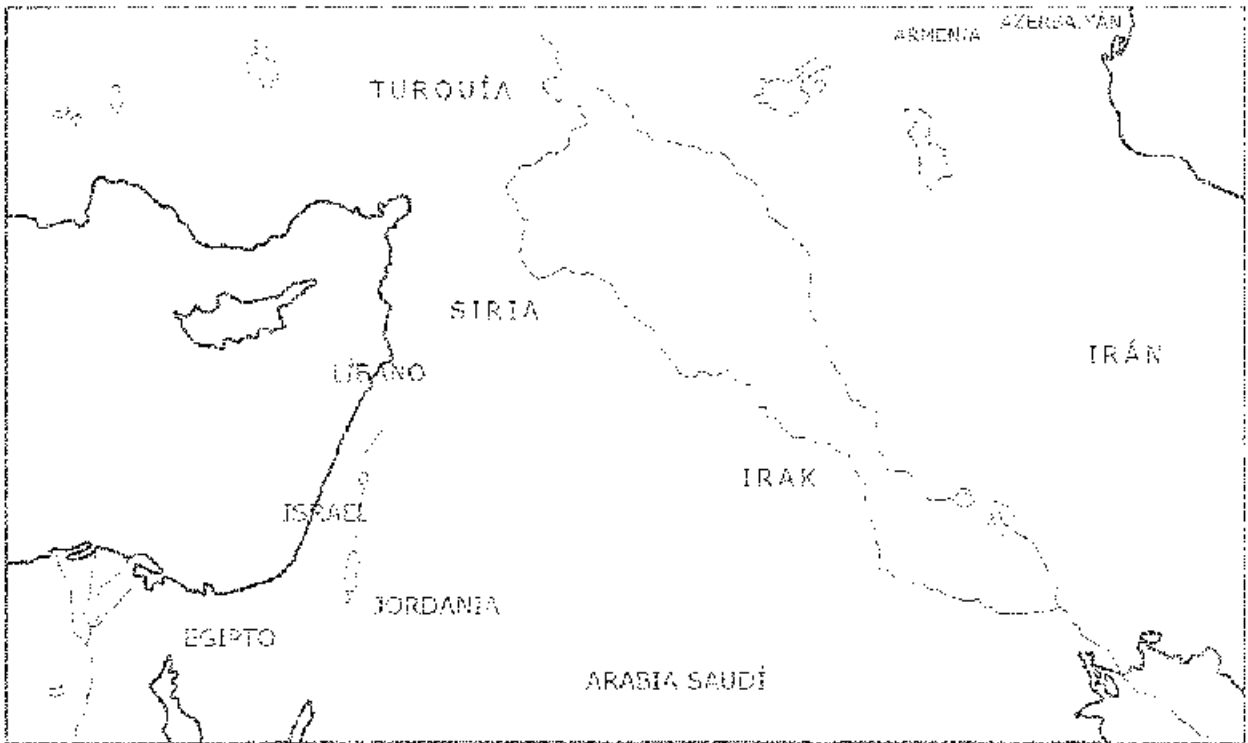
ESQUEMA-ORGAMIGRAMA EL INICIO DE LA HISTORIA



RECURSO 39. MESOPOTAMIA

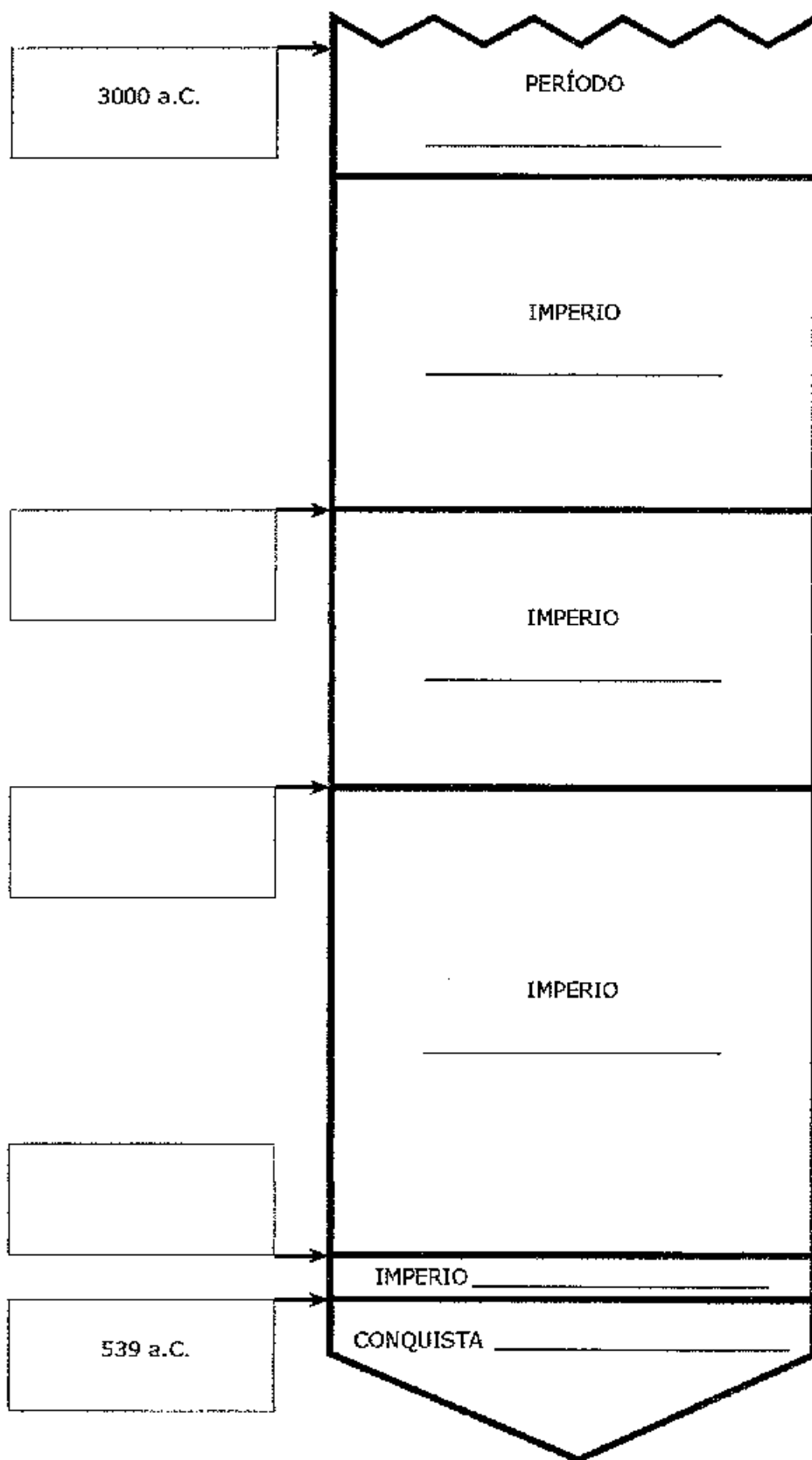


RECURSOS PARA EL ALULA

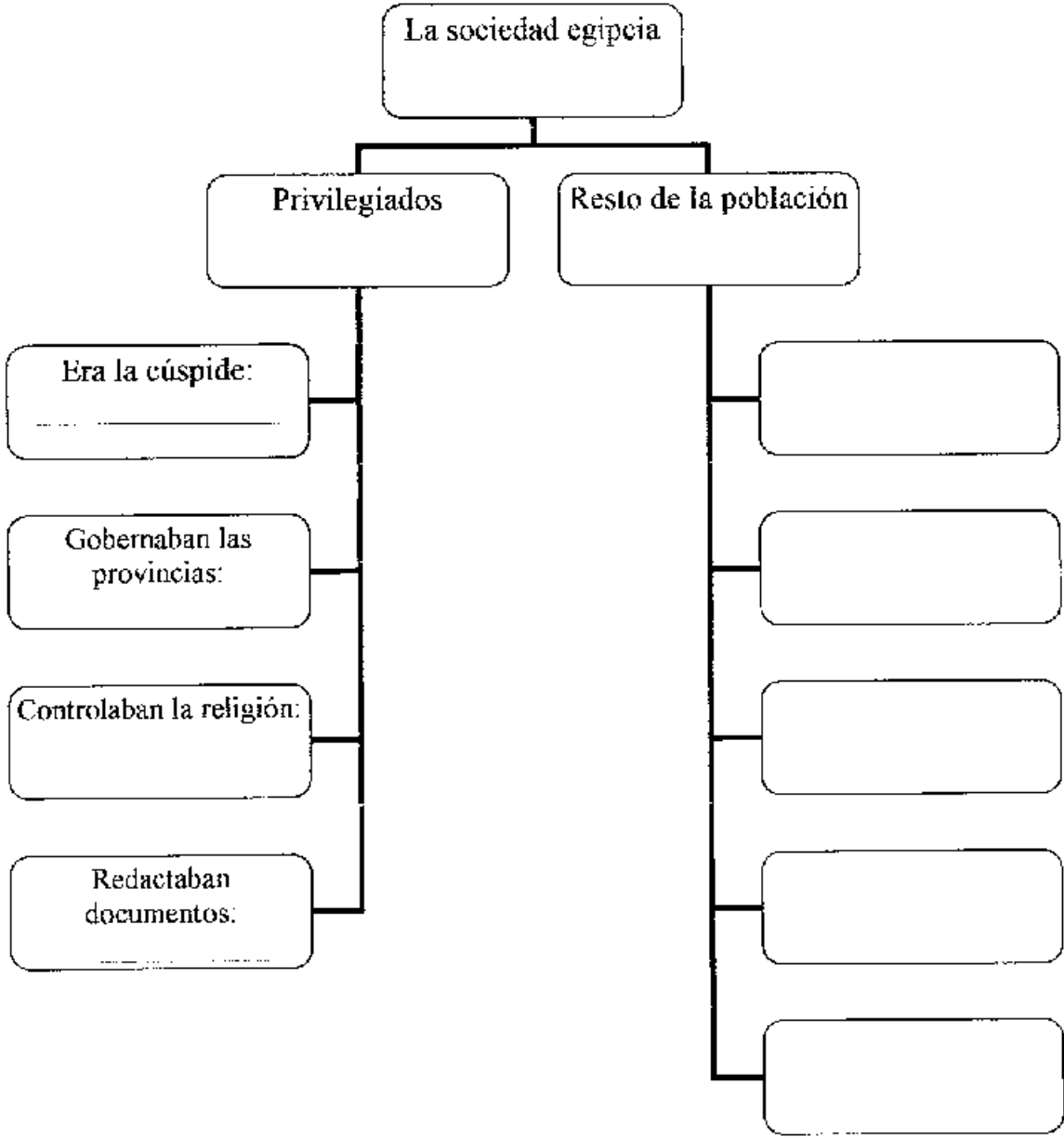


La antigua Mesopotamia se extendía por territorios de estos países actuales: _____

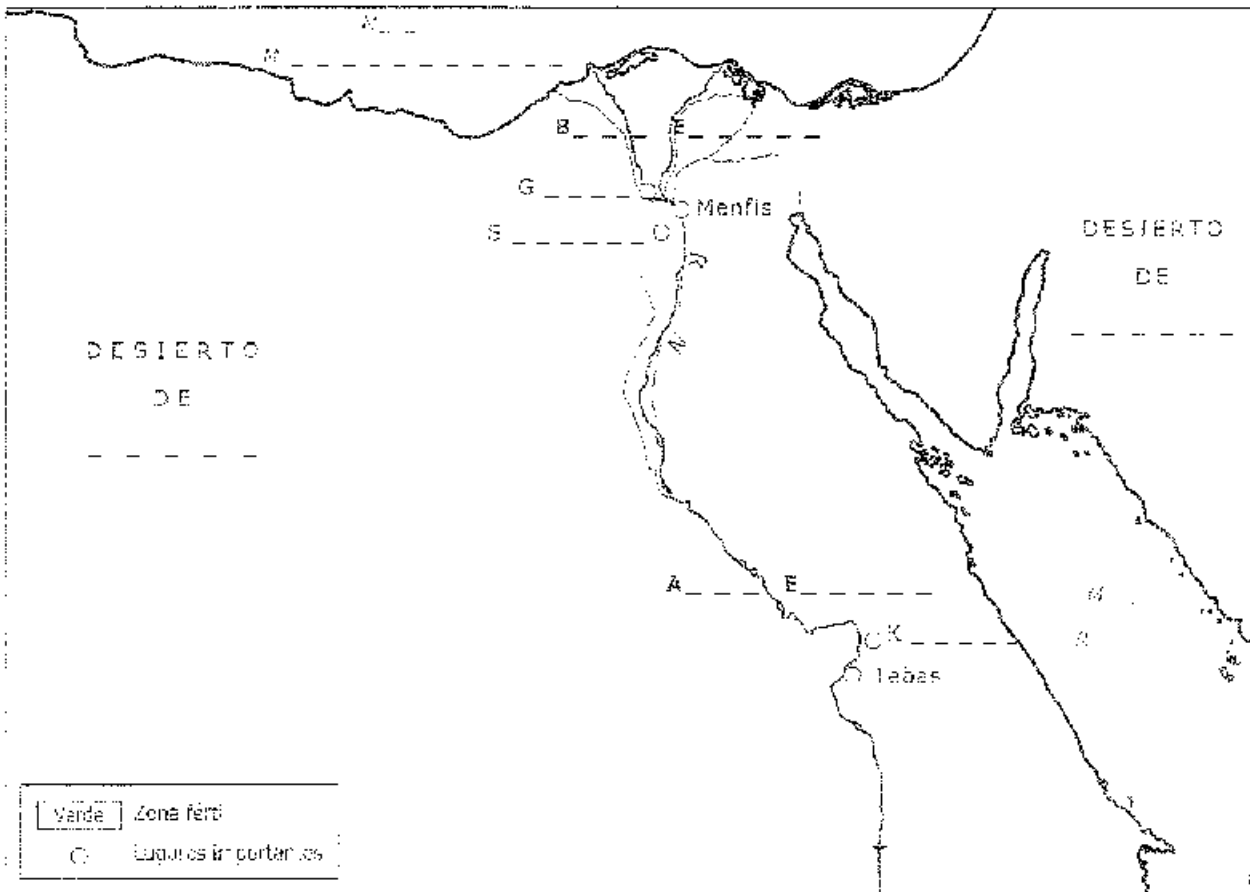
RECURSO 40. LA HISTORIA DE MESOPOTAMIA




ORGANIGRAMA - ESQUEMA SOCIEDAD DE EGIPTO



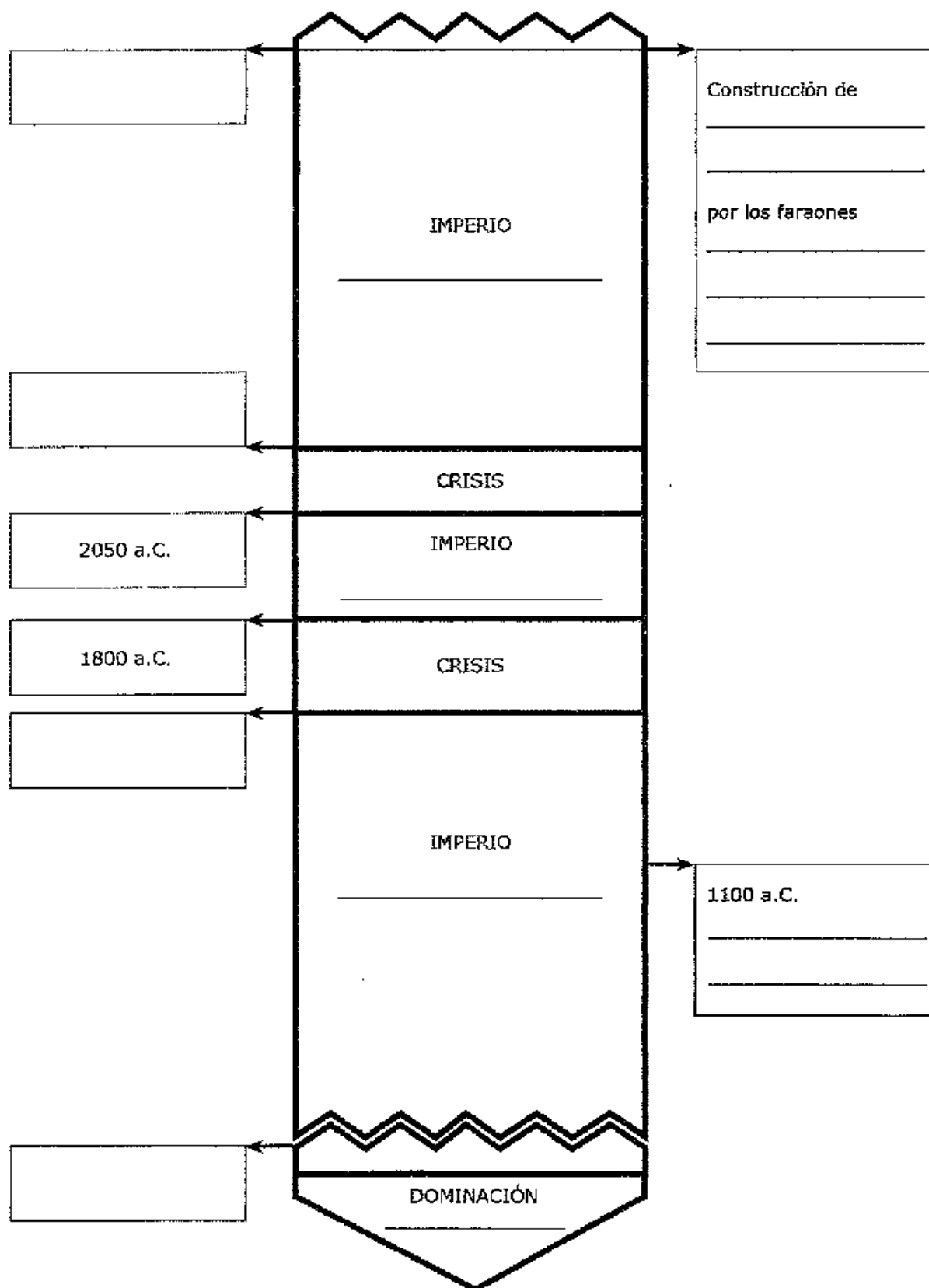
RECURSO 42. EL ANTIGUO EGIPTO



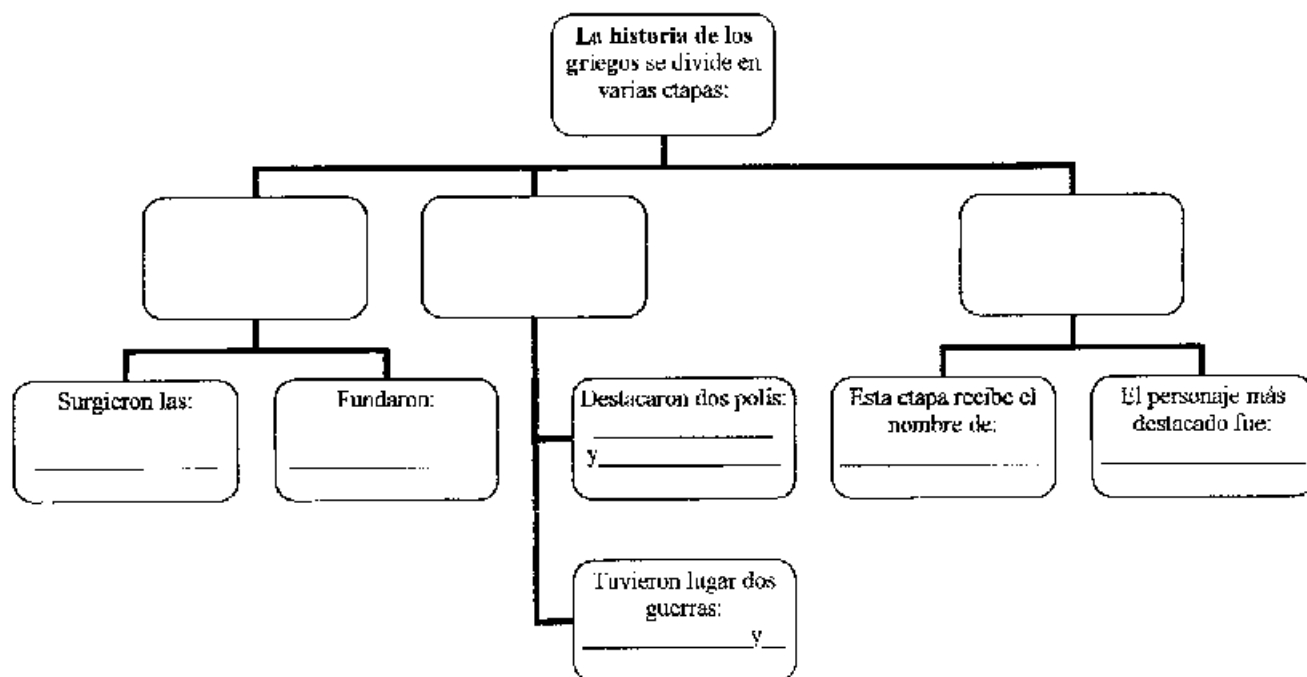
RECURSOS PARA EL AULA



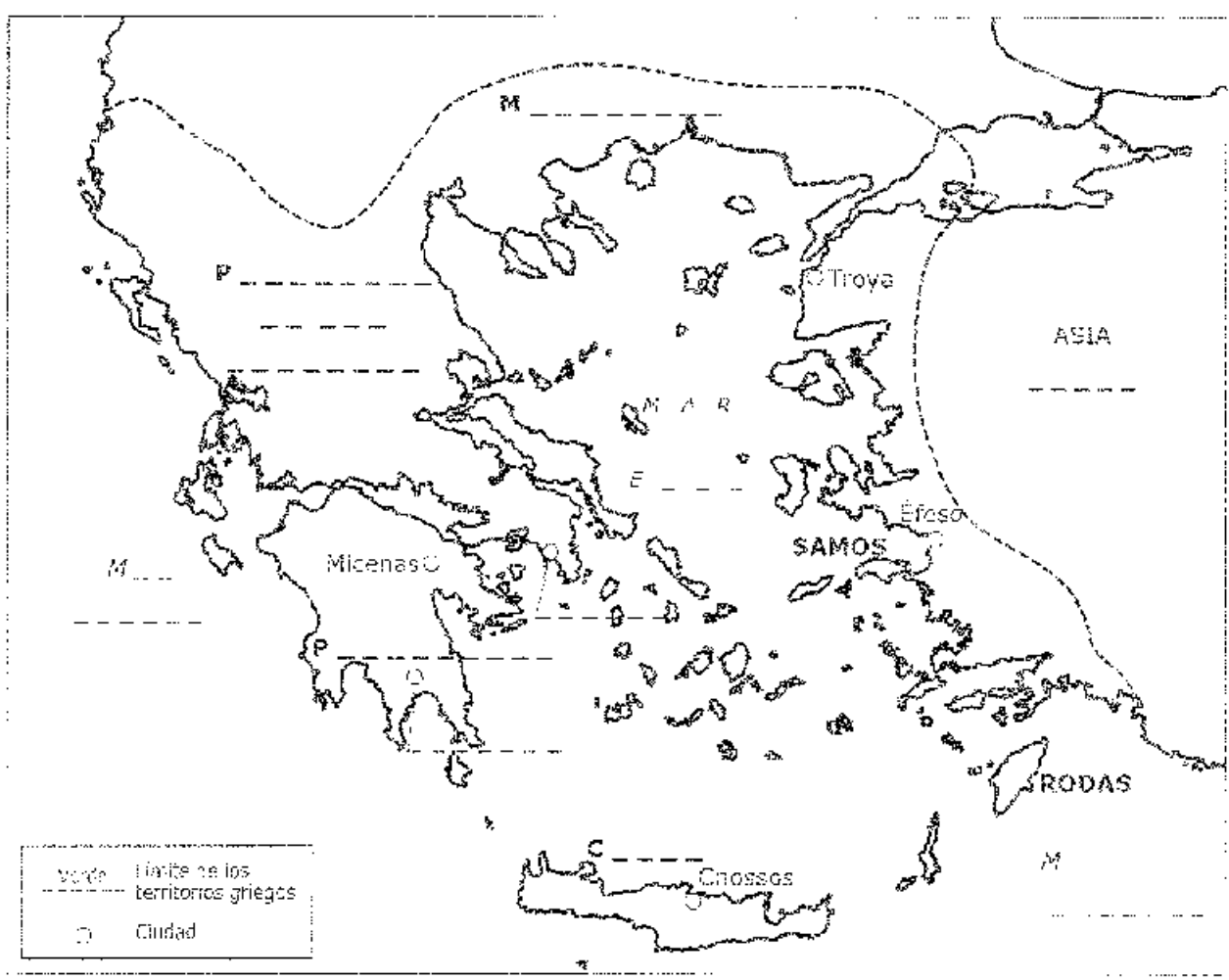
RECURSO 43. LA HISTORIA DE EGIPTO



ORGANIGRAMA - ESQUEMA HISTORIA DE GRECIA



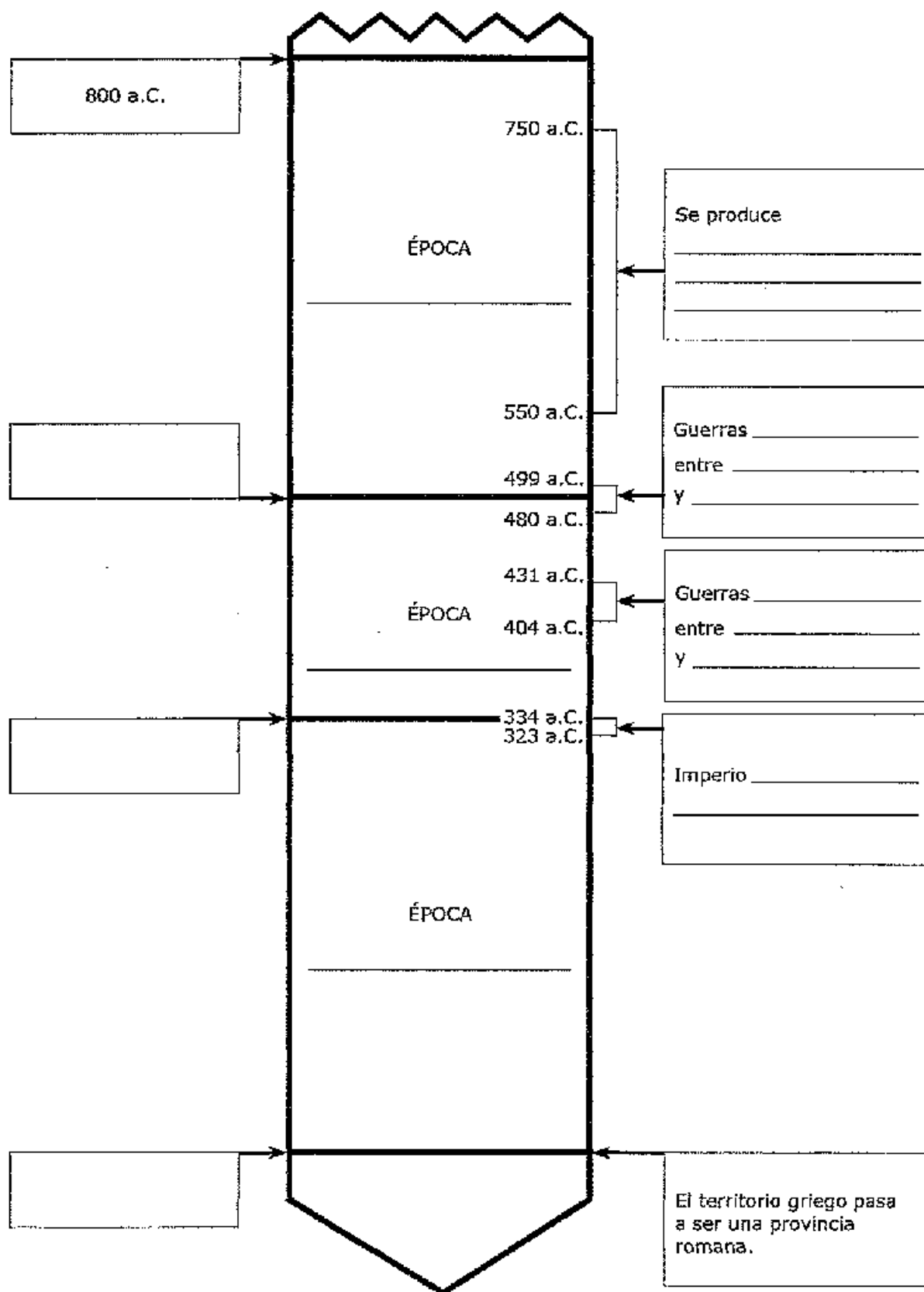
RECURSO 46. LA HÉLADE



Países actuales que pertenecieron, en todo o en parte, a la Hélade: _____



RECURSO 47. LA HISTORIA DE LOS GRIEGOS



RECURSOS PARA EL AULA

RECURSO 48. LA EXPANSIÓN GRIEGA

